INS_FTTH_CZ_2947_xxxxx_Strani

PD DÚŘ
Dokumentace je vypracována v souladu s vyhl. Č. 499/2006 Sb., o dokumentaci staveb, ve znění úprav vyhl. 405/2017 Sb. Stavba je realizována dle §416

Titulní list

Obsah:	**A. Průvodní zpráva** **B. Souhrnná technická zpráva** **C. Situační výkresy** **D. Dokladová část**
Investor:	**T-Mobile Czech Republic a.s.** Tomíčkova 2144/1 148 00 Praha 4
Pověřený projektant:	**Jiří Králíček**
Odpovědný projektant:	**Martin Damborský**
Zpracovatel PD:	**K.V.Z. spol. s r.o.** Mokrá 386 760 01 Zlín
Dodavatel stavby:	**Vegacom a.s.** Novodvorská 1010/14 142 01 Praha 4
Datum:	květen 2022

1

Ing. PETR LUKÁŠEK Autorizovaný inženýr pro technická zařízení elektrotechnická ČKAIT - 1300706

Dokumentace ověřena:
č.j. 495/2022
Obecní úřad
stavební úřad
687 65 Strání

Obsah dokumentace k žádosti:

Název

Titulní list
Obsah

A. Průvodní zpráva

B. Souhrnná technická zpráva

D. Dokumentace objektů

Dokladová část

Titulní list a vyjádření dotčených DOSS a správců inženýrských sítí

C. Situační výkresy

Katastrální situační výkres (M 1:500)
Celkový situační výkres (M 1:500)

A. PRŮVODNÍ ZPRÁVA

A.1. Identifikační údaje

A1.1 Údaje o stavbě

Název stavby:	**INS_FTTH_CZ_2947_xxxxx_Strani**
Místo stavby:	Strání k.ú. Strání
Kraj:	Zlínský
Předmět dokumentace:	Dokumentace k žádosti vydání rozhodnutí o umístění stavby nebo zařízení (DÚR)

A 1.2 Údaje o žadateli

Investor:	**T-Mobile Czech Republic a.s.** Tomíčkova 2144/1 148 00 Praha 4

A 1.3 Údaje o zpracovateli dokumentace

Dodavatel:	**K.V.Z. spol. s r.o.** Mokrá 386 760 01 Zlín IČ: 00546178
Jednatel společnosti:	Jiří Králíček
Odpovědný projektant:	Ing. Petr Lukašík, ČKAIT 1300706
Projektant:	Jiří Králíček

A.2. Členění stavby na objekty a technická a technologická zařízení

Stavba nebude vzhledem k rozsahu členěna.
Technická a technologická zařízení se zde nevyskytují.

A.3. Seznam vstupních podkladů

Katastrální mapa.
Informace o parcelách.
Technická a zadávací dokumentace.
Vyjádření DOSS a správců inženýrských sítí.

B. Souhrnná technická zpráva

B.1. Popis území stavby

a) Charakteristika území a stavebního pozemku, zastavěné území a nezastavěné území, soulad navrhované stavby s charakterem území, dosavadní využití a zastavěnost území.

Stavba se nachází v zastavěném území obce Strání. V současné době je dotčené území využívané jako ostatní plocha, zastavěná plocha a nádvoří, zeleň, jiná plocha, ostatní komunikace a silnice, trvalý travní porost, zahrada.

Trasa projektované infrastruktury je přes uvedené pozemky vhodná s ohledem na záměr investora, dispozic terénu, umístění stávajících inženýrských sítí a šetrnosti k zeleni. Na dotčených pozemcích bude proveden výkop kynety pro uložení HDPE trubkek.

- Projektová dokumentace je řešena v souladu se stavebním zákonem č. 183/2006 Sb. ve znění pozdějších předpisů a s vyhláškou č. 501/2006 Sb. o obecných požadavcích na využívání území.
- Byl splněn požadavek § 23 odstavec 1 – uložení vedení pod zem
- Soulad průběhu provádění stavby s požadavky na využití území dle Vyhlášky č. 501/2006 Sb. v platném znění je zodpovědností zhotovitele díla.
- Byl splněn požadavek § 24e

b) Údaje o souladu stavby s územně plánovací dokumentací, s cíli a úkoly územního plánování, včetně informace o vydané územně plánovací dokumentaci.

Stavba je v souladu s územně plánovací dokumentací obce Strání .

c) Informace o vydaných rozhodnutích o povolení výjimky z obecných požadavků na využívání území.

Z hlediska využití území zde nejsou žádné výjimky ani úlevové řešení. Obecné požadavky na využití území jsou dodrženy.

d) Informace o tom, zda a v jakých částech dokumentace jsou zohledněny podmínky závazných stanovisek dotčených orgánů.

- Do projektové dokumentace byly zapracovány veškeré připomínky a podmínky jednotlivých dotčených orgánů státní správy a organizací, správců technické infrastruktury, dotčených vlastníků nemovitostí.
- Při realizaci akce je nutno dodržet všechny podmínky územního rozhodnutí, vyjádření správců inženýrských sítí, dotčených orgánů státní správy a ostatních zainteresovaných vlastníků nemovitostí.
- Projektová dokumentace je zpracována podle právních předpisů a technických norem platných v době zpracování projektu. Při realizaci akce je nutno dodržet všechny podmínky územního rozhodnutí, vyjádření správců inženýrských sítí, dotčených orgánů státní správy a ostatních zainteresovaných vlastníků nemovitostí.

e) Výčet a závěry provedených průzkumů a rozborů – geologický průzkum, hydrogeologický průzkum, stavebně historický průzkum apod.

V rámci přípravy není nutné provádět odborné průzkumy.

f) Ochrana území podle jiných právních předpisů.

Nově navrhovaná zařízení jsou řešena tak, aby odpovídala v současné době platným bezpečnostním a hygienickým předpisům a Českým státním normám.

Při prostorovém umístění zařízení vůči ostatním podzemním sítím je nutno dodržet minimálně (pokud správci sítí ve vyjádřeních neuvádí jinak) vzdálenosti dané ČSN 736005, kde jsou určeny nejmenší vodorovné vzdálenosti při souběhu a svislé vzdálenosti při křížení s podzemními sítěmi. Vyhláška č.268/2009 Sb. o technických požadavcích na stavby. Při výstavbě je nutné dodržet podmínky jednotlivých správců pro provádění stavební činnosti v ochranném pásmu určené zákony č.458/2000 Sb. (energetika, plyn), č.13/1997 Sb.(silniční ochranná pásma), č.127/2005 Sb. o elektronických komunikacích, č. 274/2001 Sb. o vodovodech a kanalizacích a ČSN 755411, č.114/1992 Sb. zákon o ochraně přírody (památné stromy). V situačních výkresech jsou zakresleny všechny zjištěné inženýrské sítě získané od správců inženýrských sítí.
- v lokalitě možnost neověřených soukromých inženýrských sítí

Veškeré existující inženýrské sítě jsou zakresleny pouze orientačně. Před započetím realizace stavby budou na základě objednávky u správce dané sítě vytyčeny a vyznačeny v terénu. K ochraně podzemních sítí před mechanickým poškozením a ke snížení jiných nežádoucích ovlivnění jednotlivých sítí navzájem, musí být při křížení mezi potrubím, stokami, kabely a ochrannými konstrukcemi dodrženy nejmenší dovolené vodorovné a svislé vzdálenosti, dále musí být dodrženy příslušné zákony, vyhlášky, normy a vyjádření jednotlivých správců inženýrských sítí.

g) Poloha vzhledem k záplavovému území, poddolovanému území apod.
Stavba se nenachází v záplavovém ani poddolovaném území.

h) Vliv stavby na okolní stavby a pozemky, ochrana okolí, vliv stavby na odtokové poměry v území.
Nejsou známy žádné vlivy na okolní stavby a pozemky.

i) Požadavky na asanace, demolice, kácení dřevin.
Nedojde k asanacím, demolicím ani ke kácení stávajících dřevin. Zachovávané dřeviny nacházející v blízkosti stavby budou po dobu stavby chráněny v souladu s ČSN 83 9061 Technologie vegetačních úprav v krajině - ochrana stromů, porostů a vegetačních ploch při stavebních pracích". V případě, že dřeviny budou ořezávány, bude ořez proveden v nezbytně nutném rozsahu, ve vhodném období roku s ohledem na účel řezu a při dodržení zásad techniky řezu (vedení řezu, velikost ran). Při provádění řezu bude postupováno podle Arboristického standardu, řada A, Řez stromů SPPK A-02 002:2015.

j) Požadavky na maximální dočasné a trvalé zábory zemědělského půdního fondu nebo pozemků určených k plnění funkce lesa.
Při stavbě nebude dotčen ZPF. Stavbou nebude zatíženo obhospodařování zemědělského půdního fondu. Stavba bude provedena v zastavěném území obce a není třeba souhlasu dle §7 odst. 3 zákona o ochraně zemědělského půdního fondu.

k) Územně technické podmínky – zejména možnost napojení na stávající dopravní a technickou infrastrukturu.
Stavba bude napojena na stávající technickou infrastrukturu. Dopravní infrastruktura nebude využita.

l) Věcné a časové vazby stavby, podmiňující, vyvolané, související investice.
Nejsou evidovány žádné související a podmiňující stavby.

m) **Seznam pozemků podle katastru nemovitostí, na kterých se stavba umísťuje.**
Viz . tabulka dotčených parcel

n) **Seznam pozemků podle katastru nemovitostí, na kterých vznikne ochranné nebo bezpečnostní pásmo.**
Ochranné pásmo podzemního kom. vedení činí 0,5m po stranách krajního vedení.

B.2. Celkový popis stavby

B.2.1 Základní charakteristika stavby a jejího užívání

a) **Nová stavba nebo změna dokončené stavby.**
Nová stavba.

b) **Účel užívání stavby.**

Akce řeší položení HDPE trubek a trubičkových svazků k jednotlivým rodinným a bytovým domům v obci Strání. Jedná se o realizaci 1etapy stavby na katastru obce Strání. HDPE trubky a trubičky budou sloužit pro zafouknutí optického kabelu. Budou uloženy do otevřeného výkopu a napojeny na provozovatele telekomunikační sítě, společnost T-Mobile Czech Republic a.s.. Projektovaná trasa je situována převážně do zeleně a do chodníků. Komunikace a zpevněné vjezdy do budov budou překonány protlakem a HDPE trubky a trubičky zataženy do hladkých chrániček PE o průměru 110 mm.

V trase budou z technologických důvodů instalovány pasivní optické nadzemní sloupky.

c) **Trvalá nebo dočasná stavba.**
Trvalá stavba sítě elektronických komunikací.

d) **Informace o vydaných rozhodnutích o povolení výjimky z technických požadavků na stavby a technických požadavků zabezpečujících bezbariérové užívání stavby.**
Z hlediska technických požadavků na stavby a technických požadavků zabezpečujících bezbariérové užívání stavby zde nejsou žádné výjimky ani úlevové řešení. Výkopy budou opatřeny přechodovou lávkou, umožňující použití invalidních vozíků. Kabelová rýha a výkopová zemina budou zabezpečeny proti pádu chodců a ohraničeny oplocenkou.

e) **Informace o tom, zda a v jakých částech dokumentace jsou zohledněny podmínky závazných stanovisek dotčených orgánů.**
- Projektant zapracoval do PD veškeré připomínky a podmínky jednotlivých dotčených orgánů státní správy a organizací, správců technické infrastruktury, dotčených vlastníků nemovitostí.
- Projektová dokumentace je zpracována podle právních předpisů a technických norem platných v době zpracování projektu.
- Při realizaci akce je nutno dodržet všechny podmínky územního rozhodnutí, vyjádření správců inženýrských sítí, dotčených orgánů státní správy a ostatních zainteresovaných vlastníků nemovitostí.

f) **Ochrana stavby podle jiných právních předpisů.**
Stavba je chráněna dle zákona o elektronických telekomunikacích.

g) **Navrhované parametry stavby – základní rozměry, maximální množství dopravovaného média apod.**
Nová zemní trasa ..... 14 000 m

h) **Základní bilance stavby – potřeby a spotřeby médií a hmot, hospodaření s dešťovou vodou, celkové produkované množství a druhy odpadů a emisí apod.**
V období provádění stavby se předpokládá pouze minimální požadavek na elektrickou energii při užití nástrojů. Tento požadavek bude řešen motorovým agregátem. Spotřeba vody bude pouze minimální cca 100 l/den pro potřebu základní hygieny obsluhy, popřípadě pro oplach technologických zařízení. Dodávka vody bude řešena přistavením cisterny stavební firmou. Navrhovaná stavba neprodukuje při svém provozu žádné emise do ovzduší a není zdrojem znečišťování ovzduší. Pouze období provádění stavby představuje dočasnou zátěž pro dotčenou lokalitu. Zde se předpokládá zdroj emisí z provozu stavebních mechanismů a nákladní dopravy, především prašnost (tuhé znečisťující látky) a emise ze spalovacích motorů stavebních strojů, tj. oxidy dusíku, oxidy uhlíku a organické látky (uhlovodíky). Toto zatížení bude vždy krátkodobé, s minimálním dopadem na celkovou imisní situaci, celkově je možno říct, že vliv stavby na kvalitu ovzduší je zanedbatelný. **Stavební odpady budou shromažďovány utříděné podle jednotlivých druhů a kategorií ve shromažďovacích prostředcích v místě vzniku (tj. v místě stavby) a předávány oprávněným osobám k využití či odstranění, viz § 12 odst. 3 zákona o odpadech. Původce odpadů je povinen dodržovat, mimo jiných, povinnosti uvedené v § 16 zákona o odpadech. Původce odpadů je povinen vést průběžnou evidenci o odpadech a způsobech nakládání s odpady a v případě, že produkuje nebo nakládá s více než 100 kg nebezpečných odpadů za kalendářní rok nebo s více než 100 tunami ostatních odpadů za kalendářní rok zasílá každoročně do 15. února následujícího roku pravdivé a úplné hlášení o druzích, množství odpadů a způsobech nakládání s nimi obecnímu úřadu obce s rozšířenou působností příslušnému podle místa provozovny. S veškerými odpady bude nakládáno v souladu se zákonem č. 541/2020 Sb., o odpadech a o změně některých dalších zákonů, ve znění pozdějších předpisů a v souladu s prováděcími právními předpisy (zejména s vyhláškou MŽP č. 541/2020 Sb.).**

Dle vyhlášky MŽP č.541/2020 Sb., o Katalogu odpadů dojde při stavební činnosti ke vzniku následujících odpadů:

Číslo odpadu	Název odpadu	Původ	Kat.odpadu
17 01 01	Beton	Překopy zpevněných povrchů	O
17 03 02	Asfalt	Překopy zpevněných povrchů	O
17 04 11	Kabely	Zbytky kabelu při montáži	O
17 05 04	Zemina a kamení	Výkopy	O
15 01 01	Papírové a lepenkové obaly	Obaly (rozvaděče, spojky, ...)	O
15 01 02	Plastové obaly	Obaly (výstroj rozvaděčů, spojek, ...)	O

Při realizaci stavby nedojde ke vzniku prašnosti.

i) **Základní předpoklady výstavby-časové údaje o realizaci stavby, členění na etapy**
Předpokládaný termín realizace: 09/2022 – 10/2022.
Vzhledem k rozsahu stavby není stavba členěna.

j) Orientační náklady stavby

Orientační náklady na stavbu jsou 7 850 000,-Kč.

B.2.2 Bezpečnost při užívání stavby

V rámci výstavby je zhotovitel povinen dodržovat technologické postupy pro zemní a montážní práce určené ČSN, zákonem č. 262/2006 Sb., zákonem č. 309/2006 Sb., vyhláškou č.50/1978 o odborné způsobilosti v elektrotechnice. Při montážních pracích je zhotovitel povinen dodržovat Zákon o požární ochraně č.133/1985 Sb. v platném znění a vyhlášku č. 246/2001 o požární prevenci včetně materiálního zabezpečení a technického vybavení pro dodržování požární bezpečnosti na svěřených stavbách. Při provádění výkopových prací pro kabely a při tažení vodičů podél komunikací, je potřeba v úsecích tras se zvýšeným pohybem osob a vozidel dbát na zajištění bezpečnosti a opatření proti nebezpečí vzniku úrazu či škody (dopravním označením výkopu ve smyslu zákona 361/2000Sb., ve znění pozdějších předpisů a vyhláška 30/2001 Sb.)

B.2.3 Základní technický popis staveb

- **Popis kabelových rozvodů**

Akce řeší položení HDPE trubek a trubičkových svazků k jednotlivým rodinným a bytovým domům v obci Strání. Jedná se o realizaci 1etapy stavby na katastru obce Strání. HDPE trubky a trubičky budou sloužit pro zafouknutí optického kabelu. Budou uloženy do otevřeného výkopu a napojeny na provozovatele telekomunikační sítě, společnost T-Mobile Czech Republic a.s.. Projektovaná trasa je situována převážně do zeleně a do chodníků. Komunikace a zpevněné vjezdy do budov budou překonány protlakem a HDPE trubky a trubičky zataženy do hladkých chrániček PE o průměru 110 mm. V trase budou z technologických důvodů instalovány pasivní optické nadzemní sloupky.

- **Krytí / hloubka uložení kabelů**

Vedení bude ve výkopu uloženo v hloubce:

- v trávě ..... 70 cm s krytím trubek min. 60cm
- chodník ..... 50 cm s krytím trubek min. 40 cm
- místní komunikace ..... 100 cm s krytím trubek min. 90 cm
- protlak, podvrt ..... 120 cm

Vedení bude ve výkopu uloženo ve většině případů do pískového lože nebo vrapované chráničky nebo do ochranných trubek průměru 110 mm. Výstražná folie se klade 0,2 - 0,3 m nad trubkou, nejméně však do hloubky 0,2 m pod povrchem u trubek s min. krytím 0,6 m.

B.2.4 Základní popis technických a technologických zařízení

Vedení bude ve výkopu uloženo ve většině případů do pískového lože, nad kterým bude uložena krycí deska, nebo do ochranných trubek průměru 110 mm. Výstražná fólie oranžové barvy bude uložena 0,2 až 0,3 m nad uloženým kabelem.

B.2.5 Zásady požárně bezpečnostního řešení

Z hlediska požární ochrany zákona č.133/1985 Sb. v platném znění o požární ochraně je stavba bez zvýšeného požárního rizika. Z hlediska PO a CO je potřeba případné překopy komunikací provádět po částech tak, aby byla zachována průjezdnost komunikace. Jinak realizací stavby dojde k dalšímu zvýšení spolehlivosti a dosahu pevné telekomunikační sítě a tím i systému CO a PO.

B.2.6 Hygienické požadavky na stavby,požadavky na pracovní a komunální prostředí

Stavební práce budou prováděny v době od 7:00 do 21:00. Hlučné práce budou prováděny v pracovních dnech v době od 8:00 do 16:00. Pro venkovní chráněné prostory budou dodrženy hygienické limity hluku.
Limitní hodnoty hlukového zatížení stanoví nařízení vlády č.272/2011Sb., o ochraně zdraví před nepříznivými účinky hluku a vibrací. Nařízení je prováděcí vyhláškou zákona č.258/2000 Sb., o ochraně zdraví a o změně některých souvisejících zákonů. Nařízením vlády se stanoví nepřekročitelné hygienické imisní limity hluku a vibrací na pracovištích, ve stavbách pro bydlení, ve stavbách občanského vybavení a ve venkovním prostoru a způsob jejich měření a hodnocení. Emisní hodnoty hluku stanoví zvláštní právní předpisy, jako nařízení vlády č. 23/2003 nebo zákon č. 49/1997. Hodnoty hluku ve venkovním prostoru se vyjadřují ekvivalentní hladinou akustického tlaku A LAeq,T, která je energetickým průměrem okamžitých hladin akustického tlaku A a vyjadřuje se v decibelech (dB). V denní době se stanoví pro osm na sebe navazujících nejhlučnějších hodin, v noční době pro nejhlučnější hodinu. Pro hluk z dopravy na veřejných komunikacích, s výjimkou účelových komunikacích, a dráhách a pro hluk z leteckého provozu se stanoví pro celou denní a celou noční dobu. Nejvyšší přípustná ekvivalentní hladina akustického tlaku A ve venkovním prostoru se stanoví součtem základní hladiny hluku LAeq,T = 50 dB a příslušné korekce pro denní nebo noční dobu a druh chráněného prostoru. Pro noční období se použije korekce -10 dB.

B.2.7 Zásady ochrany stavby před negativními účinky vnějšího prostředí

a) **ochrana před pronikáním radonu z podloží**
Neobsazeno.

b) **ochrana před bludnými proudy**
Významné namáhání bludnými proudy se nepředpokládá.

c) **ochrana před technickou seizmicitou**
Namáhání technickou seizmicitou se v okolí stavby nepředpokládá, konkrétní ochrana není řešena.

d) **ochrana před hlukem**
Neobsazeno.

e) **protipovodňová opatření**
Stavbou nevznikají nová protipovodňová opatření.

f) **ochrana před ostatními účinky – vlivem poddolování, výskytem metanu apod.**
Neobsazeno.

B.3. Připojení na technickou infrastrukturu

a) **Napojovací místa na stávající tech. infrastrukturu, přeložky, křížení se stavbami technické a dopravní infrastruktury a souběhy s nimi v případě, kdy je stavba umístěna v ochranném pásmu stavby technické nebo dopravní infrastruktury.**
Nová stavba sítě el. komunikací bude připojena na stávající sdělovací vedení.

b) **připojovací rozměry, výkonové kapacity a délky.**
Řešeno v dalším stupni projektové dokumentace.

B.4. Dopravní řešení

Neobsazeno.

B.5. Řešení vegetace a souvisejících terénních úprav

Kácení a návrh opatření na stávajících dřevinách

V rámci výstavby nedojde ke kácení stávající zeleně. Stávající stromy v bezprostřední blízkosti staveniště a dopravních tras v místě stavby budou ochráněny v souladu s platnou legislativou, dle normy ČSN 18 920 Ochrana stromů, porostů a ploch pro vegetaci při stavebních činnostech.

B.6. Popis vlivů stavby na životní prostředí a jeho ochrana

Vlastní stavba má po dokončení minimální vliv na životní prostředí. V průběhu výstavby nelze ovšem zabránit určitému ovlivnění životního prostředí vlivem provádění zemních prací. Míra ovlivnění závisí na dodržení všech připomínek a podmínek k PD a realizaci (viz. dokladová část a příslušné oddíly TZ) vztahujících se k ochraně životního prostředí ze strany realizátora stavby.

a) vliv na životní prostředí – ovzduší, hluk, voda, odpady a půda,

Stavba nebude mít vzhledem ke svému charakteru negativní vliv na životní prostředí (z hlediska ochrany ovzduší, vody, půdy, ochraně proti hluku, produkci odpadů apod.). Přesné podmínky zajišťující výstavbu a následný provoz objektu budou stanoveny vyjádřením místního odboru životního prostředí ke stavebnímu povolení. Při výstavbě budou respektovány všechny hygienické předpisy /zejména hlučnost a prašnost/. Stavba bude citlivě realizována tak, aby negativně neovlivnila prostředí okolních objektů. Při realizaci stavebních a především bouracích prací bude prováděno kropení, stavební prvky nebudou shazovány z výšky na zem, odklízení přebytečných stavebních materiálů a stavebního odpadu bude prováděno přímo na přistavené kontejnery bez staveništní meziskládky. Odvoz a naložení kontejnerů sutí bude prováděno pomocí krycí plachty. Při odjezdu techniky ze stavby musí dodavatel dbát na její očištění před vjezdem na veřejné komunikace. Při provádění stavebních prací bude kladen důraz na ochranu zájmů okolních objektů, práce budou prováděny s maximální opatrností a ohleduplností tak, aby nedošlo ke škodám na sousedních stavbách a pozemcích včetně inženýrských sítí. Stavba po svém dokončení, vzhledem ke svému charakteru využití, nebude mít negativní vliv na životní prostředí.

b) vliv na přírodu a krajinu (ochrana dřevin, ochrana památných stromů, ochrana rostlin a živočichů apod.), zachování ekologických funkcí a vazeb v krajině,

V širším okolí plánované stavby neprochází hranice žádné biosférické rezervace UNESCO. Přímo zájmové území, v němž má být realizována výstavba není územím s trvalými přírodními zdroji. V zájmovém území, přímo na dotčených pozemkových parcelách se nenacházejí ložiska nerostných surovin ani není reálná perspektiva jejich nálezu. Realizací úprav předmětné lokality nebude narušena kvalita a schopnost regenerace území. V okolí plánované stavby se nenachází žádná chráněná ložisková území. V prostoru vlastní lokality plánované stavby ani v bezprostředním okolí se nenacházejí žádné prvky územního systému ekologické stability, zvláště chráněné části přírody ve smyslu zákona č. 114/1992 Sb., o ochraně přírody a krajiny ve znění pozdějších úprav, významné krajinné prvky, zdroje podzemní vod, chráněná ložisková území nerostných surovin ani území historického, kulturního a archeologického významu. Plánovaná výstavba nezasahuje, ani jiným způsobem neovlivňuje zvláště chráněná území přírody ve smyslu § 14 zák.114/1992 Sb. Nenachází se rovněž v žádném území typu chráněné oblasti přirozené akumulace vod (CHOPAV).

c) vliv na soustavu chráněných území Natura 2000,

Stavba nebude mít negativní vliv na soustavu chráněných území Natura 2000.

d) návrh zohlednění podmínek ze závěru zjišťovacího řízení nebo stanoviska EIA,

Stavba nepodléhá zjišťovacímu řízení ani posouzení EIA.

e) navrhovaná ochranná a bezpečnostní pásma, rozsah omezení a podmínky ochrany podle jiných právních předpisů.

Stavba nevyžaduje realizaci nových ochranných a bezpečnostních pásem. Stavba se nenachází v záplavovém území.

- ❑ OCHRANA OVZDUŠÍ zákon 201/2012 Sb. o ochraně ovzduší
- ❑ ODPADOVÉ HOSPODÁŘSTVÍ zákon 185/2001 Sb. o odpadech, zákon, 383/2001 Sb. o podrobnostech nakládáni s odpady, zákon 477/2001Sb.o obalech, vyhláška č. 383/2001 o podrobnostech nakládáni s odpady
- ❑ OCHRANA PŘÍRODY A KRAJINY zákon 17/1992 Sb. o životním prostředí, zákon 114/1992 Sb. o ochraně přírody a krajiny, zákon 44/1988 Sb.o ochraně a využití nerostného bohatství
- ❑ OCHRANA ZEMĚDĚLSKÉHO PŮDNÍHO FONDU zákon č.334/1992 Sb. a jeho úplné znění - č.231/1999 Sb. o ochraně zemědělského půdního fondu a vyhláška č. 13/1994 o upravení podrobností o ochraně ZPF
- ❑ OCHRANA VODNÍCH TOKŮ zákon 254/2001 Sb. o vodách
- ❑ OCHRANA LESNÍHO PŮDNÍHO FONDU zákon č.289/1995 Sb. o lesích

Oblasti dopadů na zdraví a životní prostředí jsou:

OVZDUŠÍ .... *Znečištění ovzduší, poškození ozónové vrstvy, zápach*
VODA ..... *Znečištění povrchových a podzemních vod a ovlivnění odtokových poměrů na dotčené lokalitě*
PŮDA ..... *Kontaminace půdy*
ODPADY ..... *Ostatní a nebezpečné odpady*
ZDROJE ..... *Využívání neobnovitelných zdrojů, spotřeba surovin spotřeba energie*
JINÉ ..... *Prašnost prostředí, poškozování zdraví hlukem, vibracemi a radioaktivitou*

Při realizaci stavby mohou nastat mimořádné a havarijní nehody. Z tohoto důvodu bude požadováno po dodavatelích zpracování havarijních plánů pro tyto možné mimořádné a havarijní nehody.

B.7. Ochrana obyvatelstva

Realizací akce dojde k dalšímu zvýšení spolehlivosti a dosahu pevné telekomunikační sítě a tím i systému ochrany obyvatelstva.

B.8. Zásady organizace výstavby

a) Napojení staveniště na stávající dopravní a technickou infrastrukturu.

Na staveniště se bude přistupovat z veřejně přístupných komunikací. Vstupy na pozemky budou před zahájením stavby vlastníkům oznámeny. Výkopy podél chodníků nebo v chodnících budou zajištěny ochranným zábradlím, přechody přes výkopy a přístup do domů a ostatních budov bude zajištěn provizorními lávkami. V místech vjezdů a slepých ulic musí být zajištěn průjezd vozidel do míst za překopem a zejména nesmí být omezen průjezd vozidel rychlé zdravotní služby, požárníků, policie a pohotovostních vozidel správců inženýrských sítí. Výkopy musí být co nejdříve zahrnuty a povrchy uvedeny do původního stavu. Na nedostatečně osvětlených místech bude zřízeno osvětlení výkopů. Budou rozmístěny dopravní značky, informující o prováděných pracích a o omezeních nebo úpravě provozu vozidel. Budou respektována všechna vyjádření v PD a podmínky v nich uvedené, v souvislosti s bezpečností práce, především plnit požadavky energetiky, plynárenství a dopravy.

vyhláška č.48/1982 základní požadavky k zjištění bezpečnosti práce na technických zařízeních + změna č.207/1991.

b) Ochrana okolí staveniště a požadavky na související asanace, demolice, kácení dřevin.

Povinností stavby je chránit okolí staveniště a mimo vymezené plochy nic neskladovat ani se nepohybovat. Rovněž tak je nutno činit opatření proti znečištění okolí staveniště odfouknutím lehkých odpadů. V souvislosti se stavbou nejsou navrhovány žádné asanace, ani demolice, ani kácení dřevin.

c) Maximální zábory pro staveniště (dočasné / trvalé).

Pro stavbu je uvažováno dočasného zabrání veřejných ploch. Konkrétně 1,0m podél celé délky plánované stavby.

d) Požadavky na bezbariérové obcházení trasy

Neobsazeno.

e) Bilance zemních prací, požadavky na přísun nebo deponie zemin.

Stavební odpady budou shromažďovány utříděné podle jednotlivých druhů a kategorií ve shromažďovacích prostředcích v místě vzniku (tj. v místě stavby) a předávány oprávněným osobám k využití či odstranění, viz § 12 odst. 3 zákona o odpadech. Původce odpadů je povinen dodržovat, mimo jiných, povinnosti uvedené v § 16 zákona o odpadech. Původce odpadů je povinen vést průběžnou evidenci o odpadech a způsobech nakládání s odpady a v případě, že produkuje nebo nakládá s více než 100 kg nebezpečných odpadů za kalendářní rok nebo s více než 100 tunami ostatních odpadů za kalendářní rok zasílá každoročně do 15. února následujícího roku pravdivé a úplné hlášení o druzích, množství odpadů a způsobech nakládání s nimi obecnímu úřadu obce s rozšířenou působností příslušnému podle místa provozovny. S veškerými odpady bude nakládáno v souladu se zákonem č. 185/2001 Sb., o odpadech a o změně některých dalších zákonů, ve znění pozdějších předpisů a v souladu s prováděcími právními předpisy (zejména s vyhláškou MŽP č. 93/2016 Sb., 383/2001 Sb. a 294/2005 Sb.).

Dle vyhlášky MŽP č. 93/2016 Sb., o Katalogu odpadů dojde při stavební činnosti ke vzniku následujících odpadů:

Číslo odpadu	Název odpadu	Původ	Kat.odpadu
17 01 01	Beton	Překopy zpevněných povrchů	O
17 03 02	Asfalt	Překopy zpevněných povrchů	O
17 04 11	Kabely	Zbytky kabelu při montáži	O
17 05 04	Zemina a kamení	Výkopy	O
15 01 01	Papírové a lepenkové obaly	Obaly (rozvaděče, spojky, ...)	O
15 01 02	Plastové obaly	Obaly (výstroj rozvaděčů, spojek, ...)	O

Při realizaci stavby nedojde ke vzniku prašnosti.

Zdůvodnění navrženého řešení z hlediska obecných požadavků na výstavbu

Zvláštní požadavky na umisťování staveb

(1) Navržená stavba vedení elekt. komunikací je v zastavěném území obce umístěna pod zem.

Staveniště

(5) Stávající podzemní energetické sítě, sítě elektronických komunikací vodovody a kanalizace v prostoru staveniště budou výškově a polohově zaměřeny a vytyčeny před zahájením stavby.

(6) Veřejná prostranství a pozemní komunikace dočasně užívané pro staveniště při současném zachování jejich užívání veřejností budou po dobu společného užívání bezpečně chránit před poškozením stavební činností a udržovat. Ustanovení právních předpisů o bezpečnosti a ochraně zdraví při práci a staveništích tím nejsou dotčena. Veřejná prostranství a pozemní komunikace se pro staveniště mohou použít jen ve stanoveném nezbytném rozsahu a době a po ukončení užívání pro tento účel budou uvedeny do původního stavu.

Základní požadavky

(1) Stavba je navržena a bude provedena tak, aby byla při respektování hospodárnosti vhodná pro určené využití a aby současně splnila základní požadavky, kterými jsou
a) mechanická odolnost a stabilita,
b) požární bezpečnost
c) ochrana zdraví osob a zvířat, zdravých životních podmínek a životního prostředí
d) ochrana proti hluku
e) bezpečnost při užívání
f) úspora energie a tepelná ochrana

Všeobecné požadavky pro ochranu zdraví, zdravých životních podmínek a životního prostředí

(1) Stavba je navržena a bude provedena tak, aby neohrožovala život a zdraví osob nebo zvířat[3)], bezpečnost, zdravé životní podmínky jejích uživatelů ani uživatelů okolních staveb a aby neohrožovala životní prostředí nad limity obsažené v jiných právních předpisech[9)], zejména následkem
a) uvolňování látek nebezpečných pro zdraví a životy osob a zvířat a pro rostliny
b) přítomnosti nebezpečných částic v ovzduší
c) uvolňování emisí nebezpečných záření, zejména ionizujících
d) nepříznivých účinků elektromagnetického záření
e) znečištění vzduchu, povrchových nebo podzemních vod a půdy
f) nedostatečného zneškodňování odpadních vod a kouře
g) nevhodného nakládání s odpady
h) výskytu vlhkosti ve stavebních konstrukcích nebo na povrchu stavebních konstrukcí uvnitř staveb
i) nedostatečných tepelně izolačních a zvukoizolačních vlastností podle charakteru užívaných místností
j) nevhodných světelně technických vlastností

(2) Stavba je navržena tak, aby odolávala škodlivému působení prostředí, zejména vlivům zemní vlhkosti a podzemní vody, vlivům atmosférickým a chemickým, záření a otřesům.

B.9. Celkové vodohospodářské řešení

Neobsazeno.

C. SITUAČNÍ VÝKRESY

C.1 Celková situace stavby
C.2 Katastrální situační výkres
C.3 Koordinační situační výkres

Jiří Králíček
projektant

p.č.	Katastrální území	Parc.č. KN	LV	VLASTNÍK	Doručovací adresa	druh pozemku
1	Strání	6224/93	10001	Obec Strání	Na Kopci 321, 687 65 Strání	ostatní plocha
2	Strání	6224/163	10001	Obec Strání	Na Kopci 321, 687 65 Strání	ostatní plocha
3	Strání	6224/162	10001	Obec Strání	Na Kopci 321, 687 65 Strání	ostatní plocha
4	Strání	6224/2	10001	Obec Strání	Na Kopci 321, 687 65 Strání	ostatní plocha
5	Strání	11208	10001	Obec Strání	Na Kopci 321, 687 65 Strání	ostatní plocha
6	Strání	6224/136	10001	Obec Strání	Na Kopci 321, 687 65 Strání	ostatní plocha
7	Strání	6537/5	10001	Obec Strání	Na Kopci 321, 687 65 Strání	ostatní plocha
8	Strání	6222/79	10001	Obec Strání	Na Kopci 321, 687 65 Strání	ostatní plocha
9	Strání	6627/13	2616	Ředitelství silnic a dálnic ČR	Na Pankráci 546/56, Nusle, 14000 Praha 4	ostatní plocha
10	Strání	6627/37	2616	Ředitelství silnic a dálnic ČR	Na Pankráci 546/56, Nusle, 14000 Praha 4	ostatní plocha
11	Strání	6627/14	10001	Obec Strání	Na Kopci 321, 687 65 Strání	ostatní plocha
12	Strání	6621/1	10001	Obec Strání	Na Kopci 321, 687 65 Strání	ostatní plocha
13	Strání	6621/8	10001	Obec Strání	Na Kopci 321, 687 65 Strání	ostatní plocha
14	Strání	6622/16	1294	Ředitelství silnic Zlínského kraje	K Majáku 5001, 76001 Zlín	ostatní plocha
15	Strání	6622/17	10001	Obec Strání	Na Kopci 321, 687 65 Strání	ostatní plocha
16	Strání	6224/35	10001	Obec Strání	Na Kopci 321, 687 65 Strání	ostatní plocha
17	Strání	6622/18	10001	Obec Strání	Na Kopci 321, 687 65 Strání	ostatní plocha
18	Strání	6224/3	10001	Obec Strání	Na Kopci 321, 687 65 Strání	ostatní plocha
19	Strání	8060	10001	Obec Strání	Na Kopci 321, 687 65 Strání	ostatní plocha
20	Strání					orná půda
21	Strání					zastavěná plocha
22	Strání				Strání	orná půda
23	Strání					
24	Strání					orná půda
25	Strání					ostatní plocha
26	Strání					
27	Strání					ostatní plocha
28	Strání					ostatní plocha
29	Strání					trvalý travní porost
30	Strání					orná půda
31	Strání				ání	zahrada
32	Strání					ostatní plocha
33	Strání					orná půda
34	Strání					orná půda
35	Strání					orná půda
36	Strání					zastavěná plocha a nádvoří
37	Strání					zastavěná plocha a nádvoří
38	Strání					orná půda
39	Strání					orná půda
40	Strání					ostatní plocha
41	Strání					
42	Strání					ostatní plocha
43	Strání					ostatní plocha
44	Strání	6198/3	1001	Obec Strání	Na Kopci 321, 687 65 Strání	ostatní plocha
45	Strání					ostatní plocha
46	Strání					
47	Strání					
48	Strání	6536/2	10001	Obec Strání	Na Kopci 321, 687 65 Strání	ostatní plocha
49	Strání					ostatní plocha
50	Strání					orná půda
51	Strání					orná půda
52	Strání					
53	Strání					
54	Strání					orná půda
55	Strání					orná půda
56	Strání					orná půda
57	Strání	6536/5	10001	Obec Strání	Na Kopci 321, 687 65 Strání	ostatní plocha
58	Strání				Podsedky 362, 68765 Strání	trvalý travní porost
59	Strání	6589/1	10001	Obec Strání	Na Kopci 321, 687 65 Strání	ostatní plocha
60	Strání	6537/2	10001	Obec Strání	Na Kopci 321, 687 65 Strání	ostatní plocha
61	Strání	126/2	10001	Obec Strání	Na Kopci 321, 687 65 Strání	ostatní plocha
62	Strání	131/2	10001	Obec Strání	Na Kopci 321, 687 65 Strání	zahrada
63	Strání					zahrada
64	Strání					
65	Strání	6621/3	10001	Obec Strání	Na Kopci 321, 687 65 Strání	ostatní plocha
66	Strání	6627/35	2616	Ředitelství silnic a dálnic ČR	Na Pankráci 546/56, Nusle, 14000 Praha 4	ostatní plocha
67	Strání	6222/8	10001	Obec Strání	Na Kopci 321, 687 65 Strání	ostatní plocha
68	Strání	6627/14	10001	Obec Strání	Na Kopci 321, 687 65 Strání	ostatní plocha
69	Strání	6627/18	2616	Ředitelství silnic a dálnic ČR	Na Pankráci 546/56, Nusle, 14000 Praha 4	ostatní plocha
70	Strání	6629/1	10001	Obec Strání	Na Kopci 321, 687 65 Strání	ostatní plocha
71	Strání	6622/11	1294	Ředitelství silnic Zlínského kraje	K Majáku 5001, 76001 Zlín	ostatní plocha

72	Strání	6591/1	10001	Obec Strání	Na Kopci 321, 687 65 Strání	zahrada
73	Strání	6588/3	10001	Obec Strání	Na Kopci 321, 687 65 Strání	ostatní plocha
74	Strání	6587/1	10001	Obec Strání	Na Kopci 321, 687 65 Strání	ostatní plocha
75	Strání	6572/1	2202	Lesy České republiky, s.p.	Přemyslova 1106/19, Nový Hradec Králové, 50008	vodní plocha
76	Strání	6586/1	10001	Obec Strání	Na Kopci 321, 687 65 Strání	ostatní plocha
77	Strání	6627/17	2616	Ředitelství silnic a dálnic ČR	Na Pankráci 546/56, Nusle, 14000 Praha 4	ostatní plocha
78	Strání	6627/34	2616	Ředitelství silnic a dálnic ČR	Na Pankráci 546/56, Nusle, 14000 Praha 4	ostatní plocha
79	Strání	6585/10	10001	Obec Strání	Na Kopci 321, 687 65 Strání	ostatní plocha
80	Strání	6585/14	10001	Obec Strání	Na Kopci 321, 687 65 Strání	ostatní plocha
81	Strání	6585/12	10001	Obec Strání	Na Kopci 321, 687 65 Strání	ostatní plocha
82	Strání					ostatní plocha
83	Strání	6586/1	10001	Obec Strání	Na Kopci 321, 687 65 Strání	ostatní plocha
84	Strání	6550	10001	Obec Strání	Na Kopci 321, 687 65 Strání	ostatní plocha
85	Strání	6585/1	10001	Obec Strání	Na Kopci 321, 687 65 Strání	ostatní plocha
86	Strání	6585/11	10001	Obec Strání	Na Kopci 321, 687 65 Strání	ostatní plocha
87	Strání	166	10001	Obec Strání	Na Kopci 321, 687 65 Strání	ostatní plocha
88	Strání	6585/6	10001	Obec Strání	Na Kopci 321, 687 65 Strání	ostatní plocha
89	Strání	6585/8	10001	Obec Strání	Na Kopci 321, 687 65 Strání	ostatní plocha
90	Strání	6627/33	2616	Ředitelství silnic a dálnic ČR	Na Pankráci 546/56, Nusle, 14000 Praha 4	ostatní plocha
91	Strání	6627/15	10001	Obec Strání	Na Kopci 321, 687 65 Strání	ostatní plocha
92	Strání	6627/36	2616	Ředitelství silnic a dálnic ČR	Na Pankráci 546/56, Nusle, 14000 Praha 4	ostatní plocha
93	Strání	6627/16	2616	Ředitelství silnic a dálnic ČR	Na Pankráci 546/56, Nusle, 14000 Praha 4	ostatní plocha
94	Strání	6556/5	10001	Obec Strání	Na Kopci 321, 687 65 Strání	ostatní plocha
95	Strání	252	10001	Obec Strání	Na Kopci 321, 687 65 Strání	zastavěná plocha a nádvoří
96	Strání	7/1	10001	Obec Strání	Na Kopci 321, 687 65 Strání	ostatní plocha
97	Strání	6/3	10001	Obec Strání	Na Kopci 321, 687 65 Strání	zahrada
98	Strání	10884	10001	Obec Strání	Na Kopci 321, 687 65 Strání	ostatní plocha
99	Strání	14603	10001	Obec Strání	Na Kopci 321, 687 65 Strání	ostatní plocha
100	Strání					zahrada
101	Strání					
102	Strání					
103	Strání					
104	Strání					zahrada
105	Strání					ostatní plocha
106	Strání					orná půda
107	Strání					zastavěná plocha a nádvoří
108	Strání	6531/32	10001	Obec Strání	Na Kopci 321, 687 65 Strání	ostatní plocha
109	Strání	6531/33	10001	Obec Strání	Na Kopci 321, 687 65 Strání	ostatní plocha
110	Strání					zahrada
111	Strání					zahrada
112	Strání					zastavěná plocha a nádvoří
113	Strání					zahrada
114	Strání					zahrada
115	Strání					
116	Strání					
117	Strání					orná půda
118	Strání					zastavěná plocha a nádvoří
119	Strání					zastavěná plocha a nádvoří
120	Strání					zastavěná plocha a nádvoří
121	Strání	6531/46	10001	Obec Strání	Na Kopci 321, 687 65 Strání	ostatní plocha
122	Strání	6531/3	10001	Obec Strání	Na Kopci 321, 687 65 Strání	ostatní plocha
123	Strání					ostatní plocha
124	Strání					zastavěná plocha a nádvoří
125	Strání					zastavěná plocha a nádvoří
126	Strání					
127	Strání					orná půda
128	Strání					orná půda
129	Strání					zastavěná plocha a nádvoří
130	Strání					zastavěná plocha a nádvoří
131	Strání					zastavěná plocha a nádvoří
132	Strání					
133	Strání					orná půda
134	Strání					orná půda
135	Strání					
136	Strání	4341/8	10001	Obec Strání	Na Kopci 321, 687 65 Strání	zahrada
137	Strání	4341/7	10001	Obec Strání	Na Kopci 321, 687 65 Strání	orná půda
138	Strání	6531/52	10001	Obec Strání	Na Kopci 321, 687 65 Strání	ostatní plocha
139	Strání	10871	10001	Obec Strání	Na Kopci 321, 687 65 Strání	trvalý travní porost
140	Strání	9799	10001	Obec Strání	Na Kopci 321, 687 65 Strání	ostatní plocha
141	Strání	4312/3	10001	Obec Strání	Na Kopci 321, 687 65 Strání	orná půda
142	Strání	4297/4	10001	Obec Strání	Na Kopci 321, 687 65 Strání	orná půda
143	Strání	4313/3	10001	Obec Strání	Na Kopci 321, 687 65 Strání	zahrada
144	Strání	4296/4	10001	Obec Strání	Na Kopci 321, 687 65 Strání	zahrada
145	Strání	6583	10001	Obec Strání	Na Kopci 321, 687 65 Strání	ostatní plocha
146	Strání	6582/1	10001	Obec Strání	Na Kopci 321, 687 65 Strání	ostatní plocha
147	Strání	6572/45	2202	Lesy České republiky, s.p.	Přemyslova 1106/19, Nový Hradec Králové, 50008	vodní plocha

148	Strání	2/1	10001	Obec Strání	Na Kopci 321, 687 65 Strání	zahrada
149	Strání	2561/18	10001	Obec Strání	Na Kopci 321, 687 65 Strání	ostatní plocha
150	Strání	6627/36	2616	Ředitelství silnic a dálnic ČR	Na Pankráci 546/56, Nusle, 14000 Praha 4	ostatní plocha
151	Strání	2561/17	10001	Obec Strání	Na Kopci 321, 687 65 Strání	zahrada
152	Strání	6627/28	2616	Ředitelství silnic a dálnic ČR	Na Pankráci 546/56, Nusle, 14000 Praha 4	ostatní plocha
153	Strání	6556/2	10001	Obec Strání	Na Kopci 321, 687 65 Strání	ostatní plocha
154	Strání					ostatní plocha
155	Strání	6764	2202	Lesy [illegible] republiky, s.p.	Přemyslova 1106/19, Nový Hradec Králové, 50008	ostatní plocha
156	Strání					ostatní plocha
157	Strání	300/1	10001	Obec Strání	Na Kopci 321, 687 65 Strání	ostatní plocha
158	Strání	6572/34	10001	Obec Strání	Na Kopci 321, 687 65 Strání	vodní plocha
159	Strání					ostatní plocha
160	Strání					
161	Strání	331/6	10001	Obec Strání	Na Kopci 321, 687 65 Strání	ostatní plocha
162	Strání					ostatní plocha
163	Strání					zastavěná plocha a nádvoří
164	Strání	331/7	10001	Obec Strání	Na Kopci 321, 687 65 Strání	ostatní plocha
165	Strání	2559/1	10001	Obec Strání	Na Kopci 321, 687 65 Strání	ostatní plocha
166	Strání					
167	Strání					orná půda
168	Strání					orná půda
169	Strání					zastavěná plocha a nádvoří
170	Strání					zastavěná plocha a nádvoří
171	Strání	610/7	10001	Obec Strání	Kopci 321, 687 65 Strání	orná půda
172	Strání	610/8	10001	Obec Strání	Na Kopci 321, 687 65 Strání	ostatní plocha
173	Strání	312/2	10001	Obec Strání	Na Kopci 321, 687 65 Strání	zahrada
174	Strání	308/4	10001	Obec Strání	Na Kopci 321, 687 65 Strání	zahrada
175	Strání	11660	10001	Obec Strání	Na Kopci 321, 687 65 Strání	ostatní plocha
176	Strání	319/2	10001	Obec Strání	Na Kopci 321, 687 65 Strání	ostatní plocha
177	Strání	329/46	10001	Obec Strání	Na Kopci 321, 687 65 Strání	ostatní plocha
178	Strání	329/45	10001	Obec Strání	Na Kopci 321, 687 65 Strání	ostatní plocha
179	Strání	329/43	10001	Obec Strání	Na Kopci 321, 687 65 Strání	ostatní plocha
180	Strání					orná půda
181	Strání					
182	Strání					
183	Strání					
184	Strání	329/39	10001	Obec Strání	Na Kopci 321, 687 65 Strání	ostatní plocha
185	Strání	328/9	10001	Obec Strání	Na Kopci 321, 687 65 Strání	orná půda
186	Strání	329/30	10001	Obec Strání	Na Kopci 321, 687 65 Strání	ostatní plocha
187	Strání	328/6	10001	Obec Strání	Na Kopci 321, 687 65 Strání	ostatní plocha
188	Strání	6738/1	10001	Obec Strání	Na Kopci 321, 687 65 Strání	ostatní plocha
189	Strání	2035/7	10001	Obec Strání	Na Kopci 321, 687 65 Strání	ostatní plocha
190	Strání	6546/1	10001	Obec Strání	Na Kopci 321, 687 65 Strání	ostatní plocha
191	Strání	6545/2	10001	Obec Strání	Na Kopci 321, 687 65 Strání	
192	Strání	2035/2	10001	Obec Strání	Na Kopci 321, 687 65 Strání	Pozemkový katastr
193	Strání	331/19	10001	Obec Strání	Na Kopci 321, 687 65 Strání	ostatní plocha
194	Strání	2034/8	10001	Obec Strání	Na Kopci 321, 687 65 Strání	ostatní plocha
195	Strání	2038/11	10001	Obec Strání	Na Kopci 321, 687 65 Strání	orná půda
196	Strání					orná půda
197	Strání					
198	Strání	331/2	10001	Obec Strání	Na Kopci 321, 687 65 Strání	ostatní plocha
199	Strání	331/20	10001	Obec Strání	Na Kopci 321, 687 65 Strání	
200	Strání	331/21	10001	Obec Strání	Na Kopci 321, 687 65 Strání	
201	Strání	331/18	10001	Obec Strání	Na Kopci 321, 687 65 Strání	
202	Strání	331/17	10001	Obec Strání	Na Kopci 321, 687 65 Strání	ostatní plocha
203	Strání					orná půda
204	Strání	2033/6	10001	Obec Strání	Na Kopci 321, 687 65 Strání	orná půda
205	Strání					zahrada
206	Strání					
207	Strání	2038/7	10001	Obec Strání	Na Kopci 321, 687 65 Strání	orná půda
208	Strání	2035/6	10001	Obec Strání	Na Kopci 321, 687 65 Strání	Pozemkový katastr
209	Strání	2035/2	10001	Obec Strání	Na Kopci 321, 687 65 Strání	Pozemkový katastr
210	Strání					orná půda
211	Strání	331/30	10001	Obec Strání	Na Kopci 321, 687 65 Strání	ostatní plocha
212	Strání					orná půda
213	Strání					
214	Strání					
215	Strání	2038/5	10001	Obec Strání	Na Kopci 321, 687 65 Strání	ostatní plocha
216	Strání	331/31	10001	Obec Strání	Na Kopci 321, 687 65 Strání	ostatní plocha
217	Strání	3499/1	10001	Obec Strání	Na Kopci 321, 687 65 Strání	ostatní plocha
218	Strání	6556/2	10001	Obec Strání	Na Kopci 321, 687 65 Strání	ostatní plocha
219	Strání	2561/13	10001	Obec Strání	Na Kopci 321, 687 65 Strání	ostatní plocha
220	Strání	2561/1	10001	Obec Strání	Na Kopci 321, 687 65 Strání	ostatní plocha
221	Strání	6627/2	2616	Ředitelství silnic a dálnic ČR	Na Pankráci 546/56, Nusle, 14000 Praha 4	ostatní plocha
222	Strání	6627/27	2616	Ředitelství silnic a dálnic ČR	Na Pankráci 546/56, Nusle, 14000 Praha 4	ostatní plocha
223	Strání	6627/20	10001	Obec Strání	Na Kopci 321, 687 65 Strání	ostatní plocha

224	Strání	2562/46	10001	Obec Strání	Na Kopci 321, 687 65 Strání	ostatní plocha
225	Strání	2562/26	10001	Obec Strání	Na Kopci 321, 687 65 Strání	ostatní plocha
226	Strání	6572/34	10001	Obec Strání	Na Kopci 321, 687 65 Strání	vodní plocha
227	Strání	2453/12	10001	Obec Strání	Na Kopci 321, 687 65 Strání	ostatní plocha
228	Strání	3499/1	10001	Obec Strání	Na Kopci 321, 687 65 Strání	ostatní plocha
229	Strání	2562/64	10001	Obec Strání	Na Kopci 321, 687 65 Strání	ostatní plocha
230	Strání	2556/2	10001	Obec Strání	Na Kopci 321, 687 65 Strání	ostatní plocha
231	Strání	2562/44	10001	Obec Strání	Na Kopci 321, 687 65 Strání	ostatní plocha
232	Strání	34991/1	10001	Obec Strání	Na Kopci 321, 687 65 Strání	ostatní plocha

INS_FTTH_CZ_2947_xxxxx_Strani

PODKLADY PRO VYDÁNÍ ROZHODNUTÍ

DOKLADOVÁ ČÁST

- **Vyjádření dotčených orgánů a organizací**
- **Plná moc investora**

Stavba:	**INS_FTTH_CZ_2947_xxxxx_Strani**
Objednatel:	**T-Mobile Czech Republic a.s.** Tomíčkova 2144/1 148 00 Praha 4
Zhotovitel:	**Vegacom a.s.** Novodvorská 1010/14 142 01 Praha 4
Projektant:	**K.V.Z. spol. s r.o.** Mokrá 386 760 01 Zlín

Kraj:	Zlínský
Obec:	Strání
Katastrální území:	Strání
Stavební úřad:	Strání
Odvětví:	Telekomunikace
Charakter stavby:	Nová liniová stavba

Dozor investora:	**Pavel Tašer,** mobil 603 426 529 Pavel.tyser@t-mobile.cz
Projektant:	**Jiří Králíček**, mobil 608 737 331 jiri.kralicek@email.cz

Dokumentace ověřena;
č.j. 905/2022
Obecní úřad
stavební úřad
687 65 Strání

INS_FTTH_CZ_2947_xxxxx_Strani

PODKLADY PRO VYDÁNÍ ROZHODNUTÍ

DOKLADOVÁ ČÁST

Obsah

1. Titulní list
2. Obsah
3. CETIN a.s.
4. EG.D, a.s.
5. GasNet, s.r.o.
6. T-Mobile Czech Republic a.s.
7. Vodafone Czech Republic a.s.
8. Ředitelství silnic a dálnic ČR
9. Správa CHKO ČR
10. Lesy České republiky, s.p.
11. Povodí Moravy, s.p.
12. Ministerstvo obrany - Sekce ekonomická a majetková - OOÚZ
13. Městský úřad Uherský Brod
14. Obec Strání
15. Výpis údajů z katastru nemovitostí

Dokumentace ověřena:
č.j. 745/2022
Obecní úřad
stavební úřad
687 65 Strání

▶CETIN

VYJÁDŘENÍ O EXISTENCI SÍTĚ ELEKTRONICKÝCH KOMUNIKACÍ společnosti CETIN a.s. („Vyjádření") A VŠEOBECNÉ PODMÍNKY OCHRANY SÍTĚ ELEKTRONICKÝCH KOMUNIKACÍ společnosti CETIN a.s. („Všeobecné podmínky ochrany SEK")

toto Vyjádření a Všeobecné podmínky ochrany SEK je vydané dle ustanovení § 101 zákona č. 127/2005 Sb., o elektronických komunikacích a o změně některých souvisejících zákonů, v platném znění („**Zákon o elektronických komunikacích**"), a dle ustanovení § 161 zákona č. 183/2006 Sb., o územním plánování a stavebním řádu, v platném znění („**Stavební zákon**"), a dle příslušných ustanovení zákona č. 89/2012 Sb., občanského zákoníku, v platném znění („**Občanský zákoník**")

Číslo jednací: 590104/22 **Číslo žádosti: 0122 436 481 („Žádost")**

Název akce („**Stavba**")	INS_FTTH_CZ_2947_xxxxx_Strani	
Důvod vydání Vyjádření („**Důvod vyjádření**")	Územní řízení	
Žadatel	K.V.Z. spol. s r.o., kontaktní osoba: Jiří Králíček, Mokrá II 386, Zlín, 76001	
Stavebník	T-Mobile Czech Republic a.s., Tomíčkova 2144/1, Praha, 14800	
Zájmové území	Okres	Uherské Hradiště
	Obec	Strání
	Kat. území / č. parcely	Strání
Platnost Vyjádření		**28. 3. 2024 („Den konce platnosti Vyjádření")**

Žadatel Žádostí určil a vyznačil Zájmové území, jakož i určil Důvod Vyjádření.

Na základě určení a vyznačení Zájmového území Žadatelem a na základě určení Důvodu Vyjádření vydává společnost CETIN a.s. následující Vyjádření:

Dojde ke střetu se sítí elektronických komunikací (dále jen „**SEK**") společnosti a.s.

(I) Na Žadatelem určeném a vyznačeném Zájmovém území se vyskytuje SEK společnosti CETIN a.s.;

(II) Společnost CETIN a.s. **za podmínky splnění bodu (III)** tohoto Vyjádření **souhlasí**, aby Stavebník a/nebo Žadatel, je-li Stavebníkem v Zájmovém území vyznačeném v Žádosti, provedl Stavbu a/nebo činnosti povolené příslušným správním rozhodnutím vydaným dle Stavebního zákona;

(III) Stavebník a/nebo Žadatel, je-li Stavebníkem, je povinen
(i) dodržet tyto níže uvedené podmínky, které byly stanovené POS, tak jak je tento označen ve Všeobecných podmínkách ochrany SEK

Číslo jednací: 590104/22 Číslo žádosti: 0122 436 481

- Před zahájením zemních prací, bude vytyčena trasa PVSEK.
  V místě křížení PVSEK uložit nové vedení pod trasu PVSEK. Trasa nového vedení nesmí být položena na trase PVSEK.
  Dodržet vzdálenost pokládaného vedení od trasy PVSEK při souběhu 0,3m, při křížení 0,1m.
  V případě nejasností nebo změn vždy požádat POS (Ing. Pavel Vlk 602 439 711) o vyjádření.

; a

(ii) řídit se Všeobecnými podmínkami ochrany SEK, které jsou nedílnou součástí Vyjádření;

(IV) Pro případ, že bude nezbytné přeložení SEK, zajistí vždy takové přeložení SEK její vlastník, společnost CETIN a.s. Stavebník, který vyvolal překládku SEK je dle ustanovení § 104 odst. 17 Zákona o elektronických komunikacích povinen uhradit společnosti CETIN a.s. veškeré náklady na nezbytné úpravy dotčeného úseku SEK, a to na úrovni stávajícího technického řešení;

(V) Pro účely přeložení SEK dle bodu (IV) tohoto Vyjádření je Stavebník povinen uzavřít se společností CETIN a.s. Smlouvu o realizaci překládky SEK.

Vyjádření je platné pouze pro Zájmové území určené a vyznačené Žadatelem, jakož i pro Důvod Vyjádření stanovený a určený Žadatelem v Žádosti.

Vyjádření pozbývá platnosti i) v Den konce platnosti Vyjádření, ii) změnou rozsahu Zájmového území či změnou Důvodu Vyjádření uvedeného v Žádosti a/nebo iii) jakýmkoliv porušením kterékoliv povinnosti stanovené Všeobecnými podmínkami ochrany SEK, to vše v závislosti na tom, která ze skutečností rozhodná pro pozbytí platnosti Vyjádření nastane nejdříve.

Společnost CETIN a.s. vydáním tohoto Vyjádření poskytla Žadateli pro Žadatelem určené a vyznačené Zájmové území veškeré informace o SEK dostupné společnosti CETIN a.s. ke dni podání Žádosti.

Ze strany společnosti CETIN a.s. může v některých případech docházet ke zpracování Vašich osobních údajů. Ke zpracování Vašich osobních údajů dochází vždy v souladu s platnými právními předpisy. Konkrétní zásady a podmínky zpracování osobních údajů společností CETIN a.s. jsou dostupné na stránce https://www.cetin.cz/zasady-ochrany-osobnich-udaju.

V případě dotazů k Vyjádření kontaktujte prosím asistenční linku 238 461 111.

Přílohami Vyjádření jsou:

- *Všeobecné podmínky ochrany SEK*
- *Informace k vytýčení SEK ve vlastnictví společnosti CETIN a.s.*
- *Další přílohy*

1:1000	Výřez z digitální dokumentace SEK 15x A3
1:5000	Přehledka 1x A2

Vyjádření vydala společnost **CETIN a.s.** dne: 28. 3. 2022.

/

CETIN a.s.
Českomoravská 2510/19, Libeň
190 00 Praha 9
DIČ: CZ04084063

102

CETIN

Číslo jednací: 590104/22 Číslo žádosti: 0122 436 481

VŠEOBECNÉ PODMÍNKY OCHRANY SÍTĚ ELEKTRONICKÝCH KOMUNIKACÍ společnosti CETIN a.s.

1. PLATNOST VŠEOBECNÝCH PODMÍNEK

i) Tyto Všeobecné I podmínky ochrany sítě elektronických komunikací (dále jen „**VPOSEK**") tvoří součást Vyjádření (jak je tento pojem definován níže v článku 2 VPOSEK).

ii) V případě rozporu mezi Vyjádřením a těmito VPOSEK mají přednost ustanovení Vyjádření, pokud není těmito VPOSEK stanoveno jinak.

2. DEFINICE

Níže uvedené termíny, jsou-li použity v těchto VPOSEK a uvozeny velkým písmenem, mají následující význam:

„**CETIN**" znamená CETIN a.s. se sídlem Českomoravská 2510/19, Libeň, 190 00 Praha 9, IČO: 04084063, zapsaná v obchodním rejstříku vedeném Městským soudem v Praze pod spz. B 20623;
„**Den**" je kalendářní den;
„**Kabelovod**" podzemní zařízení sestávající se z tělesa Kabelovodu a kabelových komor, sloužící k zatahování kabelů a ochranných trubek;
„**Občanský zákoník**" znamená zákon č. 89/2012 Sb., občanský zákoník, ve znění pozdějších předpisů;
„**POS**" je zaměstnanec společnosti CETIN, pověřený ochranou sítě, Pavel Vlk, tel.: 602 439 711, e-mail: pavel.vlk@cetin.cz;
„**Pracovní den**" znamená Den, který není v České republice dnem pracovního klidu nebo státem uznaným svátkem;
„**Příslušné požadavky**" znamená jakýkoli a každý příslušný právní předpis, vč. technických norem, nebo normativní právní akt veřejné správy či samosprávy, nebo jakékoli rozhodnutí, povolení, souhlas nebo licenci, včetně podmínek, které s ním souvisí;
„**Překládka**" je stavba spočívající ve změně trasy vedení SEK ve vlastnictví CETIN nebo přemístění zařízení SEK ve vlastnictví CETIN; Stavebník, který Překládku vyvolal, je dle ustanovení § 104 odst. 17 Zákona o elektronických komunikacích povinen uhradit společnosti CETIN veškeré náklady na nezbytné úpravy dotčeného úseku SEK, a to na úrovni stávajícího technického řešení;
„**SEK**" je síť elektronických komunikací ve vlastnictví CETIN;
„**Stavba**" je stavba a/nebo činnosti ve vztahu, k níž bylo vydáno Vyjádření, a je prováděna Stavebníkem a/nebo Žadatelem v souladu s Příslušnými požadavky, povolená příslušným správním rozhodnutím vydaným dle Stavebního zákona;
„**Stavebník**" je osoba takto označená ve Vyjádření;
„**Stavební zákon**" je zákon č. 183/2006 Sb., o územním plánování a stavebním řádu;
„**Vyjádření**" je vyjádření o existenci sítě elektronických komunikací vydané společností CETIN dne 28. 3. 2022 pod č.j 590104/22;
„**Zájmové území**" je území označené Žadatelem a/nebo Stavebníkem v Žádosti;
„**Situační výkres**" je výkres, který je přílohou Vyjádření a obsahuje Zájmové území určené a vyznačené Žadatelem v Žádosti a výřezy účelové mapy SEK;
„**Zákon o elektronických komunikacích**" je zákon č. 127/2005 Sb., o elektronických komunikacích a o změně některých souvisejících zákonů, ve znění pozdějších předpisů;
„**Žadatel**" je osoba takto označená ve Vyjádření.
„**Žádost**" je žádost, kterou Žadatel a/nebo Stavebník požádal CETIN o vydání Vyjádření.

3. PLATNOST A ÚČINNOST VPOSEK

Tyto VPOSEK jsou platné a účinné Dnem odeslání Vyjádření na i) adresu elektronické pošty Stavebníka a/nebo Žadatele uvedenou v Žádosti nebo ii) adresu pro doručení prostřednictvím poštovní přepravy uvedenou Stavebníkem a/nebo Žadatelem v Žádosti.

4. OBECNÁ PRÁVA A POVINNOSTI STAVEBNÍKA A/NEBO ŽADATELE

(i) Stavebník, Žadatel je výslovně srozuměn s tím, že SEK je veřejně prospěšným zařízením, byla zřízena ve veřejném zájmu a je chráněna Příslušnými požadavky.

(ii) SEK je chráněna ochranným pásmem, jehož rozsah je stanoven (a) ustanovením § 102 Zákona o elektronických komunikacích a/nebo (b) právními předpisy účinnými před Zákonem o elektronických komunikacích, není-li Příslušnými požadavky stanoveno jinak.

(iii) Stavebník, Žadatel nebo jím pověřená třetí osoba, je povinen při provádění Stavby nebo jiných prací, při odstraňování havárií a projektování staveb, řídit se Příslušnými požadavky, správnou praxí v oboru stavebnictví a technologickými postupy a je povinen učinit veškerá nezbytná opatření vyžadovaná Příslušnými požadavky k ochraně SEK před poškozením. Povinnosti dle tohoto odstavce má Stavebník rovněž ve vztahu k SEK, které se nachází mimo Zájmové území.

(iv) Při zjištění jakéhokoliv rozporu mezi údaji v Situačním výkresu, který je přílohou Vyjádření a skutečným stavem, je Stavebník a/nebo Žadatel povinen bez zbytečného odkladu, nejpozději Den následující po zjištění takové skutečnosti, zjištěný rozpor oznámit POS.

(v) Stavebník, Žadatel nebo jím pověřená třetí osoba, je povinen každé poškození či krádež SEK bezodkladně, nejpozději Den následující po zjištění takové skutečnosti, oznámit takovou skutečnost dohledovému centru společnosti CETIN na telefonní číslo +420 238 464 190.

(vi) Bude-li Stavebník, Žadatel nebo jím pověřená třetí osoba na společnosti CETIN požadovat, aby se jako účastník správního řízení, pro jehož účely bylo toto Vyjádření vydáno, vzdala práva na odvolání proti rozhodnutí vydanému ve správním řízení, je oprávněn kontaktovat POS.

5. POVINNOSTI STAVEBNÍKA PŘI PŘÍPRAVĚ STAVBY

(i) Při projektování Stavby je Stavebník povinen zajistit, aby projektová dokumentace Stavby (i) zohledňovala veškeré požadavky na ochranu SEK vyplývající z Příslušných požadavků, zejména ze Zákona o elektronických komunikacích a Stavebního zákona, (ii) respektovala správnou praxi v oboru stavebnictví a technologické postupy a (iii) umožňovala, aby i po provedení a umístění Stavby dle takové projektové dokumentace byla společnost CETIN, jako vlastník SEK schopna bez jakýkoliv omezení a překážek provozovat SEK, provádět údržbu a opravy SEK.

(ii) Nebude-li možné projektovou dokumentací zajistit některý, byť i jeden z požadavků dle předchozího odstavce (i) a/nebo umístění Stavby by mohlo způsobit, že nebude naplněn některý, byť i jeden z požadavků dle předchozího odstavce (i), vyvolá Stavebník Překládku.

(iii) Při projektování Stavby, která se nachází nebo je u ní zamýšleno, že se bude nacházet v ochranném pásmu radiových tras společnosti CETIN a překračuje výšku 15 m nad zemským povrchem, a to včetně dočasných objektů zařízení staveniště (jeřáby, konstrukce, atd.) je Stavebník povinen písemně kontaktovat POS za účelem získání konkrétního stanoviska a podmínek k ochraně radiových tras společnosti CETIN a pro určení, zda Stavba vyvolá Překládku. Ochranné pásmo radiových tras v šíři 50m je zakresleno do situačního výkresu, který je součástí tohoto Vyjádření.

VŠEOBECNÉ PODMÍNKY OCHRANY SÍTĚ ELEKTRONICKÝCH KOMUNIKACÍ společnosti CETIN a.s.

(iv) Pokud se v Zájmovém území nachází podzemní silové vedení (NN) ve vlastnictví společnosti CETIN, je Stavebník povinen ve vztahu k projektové dokumentaci zajistit totéž, co je uvedeno pod písm (i) tohoto článku 5, přičemž platí, že Stavebník vyvolá Překládku v případech uvedených pod písm (ii) tohoto článku 5.

(v) Stavebník je povinen při projektování Stavby, která je stavbou (a) zařízení silových elektrických sítí (VN, VVN a ZVVN) a/nebo (b) trakčních vedení, provést výpočet či posouzení rušivých vlivů na SEK, zpracovat ochranná opatření, to vše dle a v souladu s Příslušnými požadavky. Stavebník je povinen nejpozději třicet (30) Dnů před podáním žádosti o vydání příslušného správního rozhodnutí k umístění Stavby dle Stavebního zákona předat POS výpočet či posouzení rušivých vlivů na SEK a zpracovaná ochranná opatření.

(vi) Je-li Stavba v souběhu s Kabelovodem, nebo Kabelovod kříží, je Stavebník povinen nejpozději ke Dni, ke kterému započne se zpracováním projektové dokumentace ke Stavbě, oznámit POS a projednat s POS (a) veškeré případy, kdy trajektorie podvrtů a protlaků budou vedeny ve vzdálenosti menší, než je 1,5 m od Kabelovodu a (b) jakékoliv výkopové práce, které budou nebo by mohly být vedeny v úrovni či pod úrovní Kabelovodu nebo kabelové komory.

(vii) Je-li Stavba umístěna nebo má být umístěna v blízkosti Kabelovodu, ve vzdálenosti menší, než jsou 2 m nebo kříží-li Stavba Kabelovod ve vzdálenosti menší, než je 0,5 m nad nebo kdekoli pod Kabelovodem, je Stavebník povinen předložit POS k posouzení zakreslení Stavby v příčných řezech, přičemž do příčného řezu je Stavebník rovněž povinen zakreslit profil kabelové komory.

6. POVINNOSTI STAVEBNÍKA PŘI PROVÁDĚNÍ STAVBY

(i) Stavebník je před započetím jakýchkoliv zemních prací ve vztahu ke Stavbě povinen vytýčit trasu SEK na terénu dle Příslušných požadavků a dle Stavebního zákona. S vytýčenou trasou SEK je Stavebník povinen seznámit všechny osoby, které budou anebo by mohly zemní práce ve vztahu ke Stavbě provádět. V případě porušení této povinnosti bude Stavebník odpovědný společnosti CETIN za náklady a škody, které porušením této povinnosti společnosti CETIN vzniknou a je povinen je společnosti CETIN uhradit.

(ii) Pět (5) Pracovních dní před započetím jakýchkoliv prací ve vztahu ke Stavbě je Stavebník povinen oznámit společnosti CETIN, že zahájí práce či činnosti ve vztahu ke Stavbě. Písemné oznámení dle předchozí věty zašle Stavebník na adresu elektronické pošty POS a bude obsahovat minimálně číslo jednací Vyjádření a kontaktní údaje Stavebníka.

(iii) Stavebník je povinen zabezpečit a zajistit SEK proti mechanickému poškození, a to zpravidla dočasným umístěním silničních betonových panelů nad kabelovou trasou SEK. Do doby, než je zajištěna a zabezpečena ochrana SEK proti mechanickému poškození, není Stavebník oprávněn přejíždět vozidly nebo stavební mechanizací kabelovou trasu SEK. Při přepravě vysokých nákladů nebo při projíždění strojů, vozidly či mechanizací pod nadzemním vedením SEK je Stavebník povinen prověřit, zda výška nadzemního vedení SEK je dostatečná a umožňuje spolehlivý a bezpečný způsob přepravy nákladu či průjezdu strojů, vozidel či mechanizace.

(iv) Při provádění zemních prací v blízkosti SEK je Stavebník povinen postupovat tak, aby nedošlo ke změně hloubky uložení nebo prostorového uspořádání SEK. V místech, kde SEK vystupuje ze země do budovy, rozváděče, na sloup apod. je Stavebník povinen vykonávat zemní práce se zvýšenou mírou opatrnosti, výkopové práce v blízkosti sloupů nadzemního vedení SEK je Stavebník povinen provádět v takové vzdálenosti od sloupu nadzemního vedení SEK, která je dostatečná k tomu, aby nedošlo nebo nemohlo dojít k narušení stability sloupu nadzemního vedení SEK. Stavebník je povinen zajistit, aby jakoukoliv jeho činností nedošlo bez souhlasu a vědomí společnosti CETIN (a) ke změně nivelety terénu, a/nebo (b) k výsadbě trvalých porostů, a/nebo (c) ke změně rozsahu a změně konstrukce zpevněných ploch. Pokud došlo k odkrytí SEK, je Stavebník povinen SEK po celou dobu odkrytí náležitě zabezpečit proti prověšení, poškození a odcizení.

(v) Zjistí-li Stavebník kdykoliv během provádění prací ve vztahu ke Stavbě jakýkoliv rozpor mezi údaji v projektové dokumentaci a skutečností, je povinen bezodkladně přerušit práce a oznámit zjištěný rozpor na adresu elektronické pošty POS. Stavebník není oprávněn pokračovat v pracích ve vztahu ke Stavbě do doby, než získá písemný souhlas POS s pokračováním prací.

(vi) Stavebník není bez předchozího písemného souhlasu společnosti CETIN oprávněn manipulovat s kryty kabelových komor, jakkoliv zakrývat vstupy do kabelových komor, a to ani dočasně, vstupovat do kabelových komor, jakkoliv manipulovat s případně odkrytými prvky SEK či s jakýmkoliv jiným zařízením se SEK souvisejícím. Rovněž bez předchozího písemného souhlasu společnosti CETIN není Stavebník oprávněn umístit nad trasou Kabelovodu jakoukoliv jinou síť technické infrastruktury v podélném směru.

(vii) Byla-li v souladu s Vyjádřením a těmito VPOSEK odkryta SEK je Stavebník povinen tři (3) Pracovní dny před zakrytím SEK písemně oznámit POS zakrytí SEK a vyzvat ho ke kontrole před zakrytím. Oznámení Stavebníka dle předchozí věty musí obsahovat minimálně předpokládaný Den zakrytí, číslo jednací Vyjádření a kontaktní údaje Stavebníka. Stavebník není oprávněn provést zakrytí do doby, než získá písemný souhlas POS se zakrytím.

7. ROZHODNÉ PRÁVO

Vyjádření a VPOSEK se řídí českým právem, zejména Občanským zákoníkem, Zákonem o elektronických komunikacích a Stavebním zákonem. Veškeré spory z Vyjádření či VPOSEK vyplývající budou s konečnou platností řešeny u příslušného soudu České republiky.

8. PÍSEMNÝ STYK

Písemným stykem či pojmem „písemně" se pro účely Vyjádření a VPOSEK rozumí předání zpráv jedním z těchto způsobů:
- v listinné podobě;
- e-mailovou zprávou se zaručeným elektronickým podpisem dle zák. č. 227/2000 Sb., o elektronickém podpisu a o změně některých dalších zákonů (zákon o elektronickém podpisu), ve znění pozdějších předpisů;

9. ZÁVĚREČNÁ USTANOVENÍ

(i) Stavebník, Žadatel nebo jím pověřená třetí osoba je počínaje Dnem převzetí Vyjádření povinen užít informace a data uvedená ve Vyjádření pouze a výhradně k účelu, pro který mu byla tato poskytnuta. Stavebník, Žadatel nebo jím pověřená třetí osoba není oprávněn informace a data rozmnožovat, rozšiřovat, pronajímat, půjčovat či jinak umožnit jejich užívání třetí osobou bez předchozího písemného souhlasu společnosti CETIN.

(ii) Pro případ porušení kterékoliv z povinností Stavebníka, Žadatele nebo jím pověřené třetí osoby, založené Vyjádřením /nebo těmito VPOSEK je Stavebník, Žadatel či jím pověřená třetí osoba odpovědný za veškeré náklady a škody, které společnosti CETIN vzniknou porušením povinnosti Stavebníka, Žadatele nebo jím pověřené třetí osoby.

▶CETIN

Číslo jednací: 590104/22 Číslo žádosti: 0122 436 481

Informace k vytyčení *SEK*

V případě požadavku na vytyčení *PVSEK* společnosti *CETIN a.s.* se, prosím, obracejte na společnosti uvedené níže.

CETIN a.s. - středisko Morava střed

se sídlem: Českomoravská 2510/19, Libeň, 190 00 Praha 9
IČ: 04084063 DIČ: CZ04084063
kontakt: tel: 238461649 obslužná doba po-pa 7 - 15 hod

Vegacom, a.s. - výhradní dodavatel společnosti CETIN a.s.

se sídlem: Velkomoravská 87, 695 01 Hodonín
IČ: 25788680 DIČ: CZ25788680
kontakt: Jaroslav Kovalčík, mobil: 725936197, e-mail: kovalcik@vegacom.cz
Luboš Bodzik, mobil: 603855439, e-mail: bodzik@vegacom.cz

ALPROTEL GROUP, s.r.o.

se sídlem: Dobrá 543 Frýdek-Místek PSČ 739 51
IČ: 25863037 DIČ: CZ25863037
kontakt: Libor Kašperlík, mobil: 602783894, e-mail: kasperlik@alprotel.cz

ELTEKO, spol. s r.o.

se sídlem: bří Jaroňků 4063, 760 01 Zlín
IČ: 46342401 DIČ:
kontakt: Pavel Hrabovský, mobil: 603 226 502, e-mail: vytycovani@seznam.cz

GIS-STAVINVEX, a.s.

se sídlem: Pražská 1156, Pelhřimov
IČ: 25163558 DIČ: CZ25163558
kontakt: Petr Novák, mobil: 737 286 334, tel/fax: 596 541 102, e-mail: ostrava@gis-stavinvex.cz

KATES, spol. s r.o.

se sídlem: Důlní 889, 735 35 Horní Suchá
IČ: 47680954 DIČ:
kontakt: Stanislav Knebl, tel.: 596426011, mobil: 736626762, e-mail: knebl.kates@seznam.cz

Michlovský-stavební s.r.o.

se sídlem: Salaš 99, 763 51 Zlín
IČ: 27714080 DIČ: CZ 27714080
kontakt: Jan Stupka, tel.: 577125055, mobil: 605200751, e-mail: stupka@michlovsky.cz

Milan Kočvara

se sídlem: Osvoboditelů 1200, 742 21 Kopřivnice
IČ: 63341620 DIČ:
kontakt: Milan Kočvara, mobil: 602439837, e-mail: vytyceni@seznam.cz

NOVOMONT s.r.o.

se sídlem: 8.května 31, 787 01 Šumperk
IČ: 25394525 DIČ: CZ25394525
kontakt: Oldřich Slavíček, mobil: 777333596, e-mail: o.slavicek@atlas.cz

CETIN

Číslo jednací: 590104/22 Číslo žádosti: 0122 436 481

OPTOMONT, a.s.
se sídlem: Na Najmanské 915, 710 00 Ostrava
IČ: 25355759 DIČ: CZ25355759
kontakt: Bogdan Kaleta, tel.: 558340911, mobil: 721521807, e-mail: bogdan.kaleta@optomont.cz

Sitel, spol. s r.o., středisko Zlín
se sídlem: Vinohradská 74, 618 00 Brno-Černovice
IČ: 44797320 DIČ: CZ 44797320
kontakt: Karel Kutra, mobil: 725 584 166, email: kkutra@sitel.cz

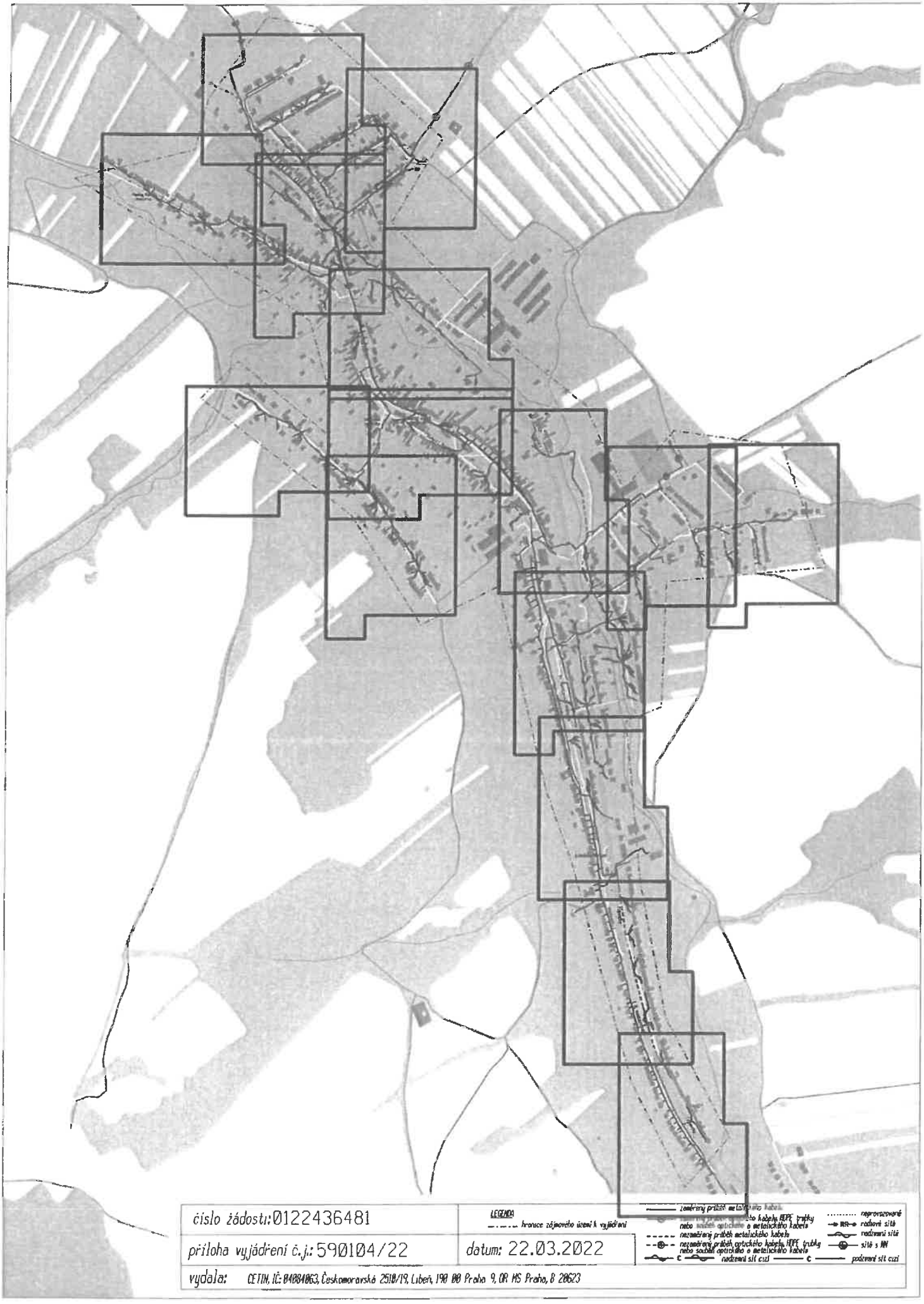
číslo žádosti: 0122436481
LEGENDA
hranice zájmového území k vyjádření
příloha vyjádření č.j.: 590104/22
datum: 22.03.2022
vydala: CETIN, IČ: 04084063, Českomoravská 2510/19, Libeň, 190 00 Praha 9, OR MS Praha, B 20623
nezaměřený průběh metalického kabelu
nezaměřený průběh optického kabelu, HDPE trubky nebo souběh optického a metalického kabelu
nadzemní síť cizí
neprovozované
radiové sítě
nadzemní sítě
sítě s NN
podzemní síť cizí

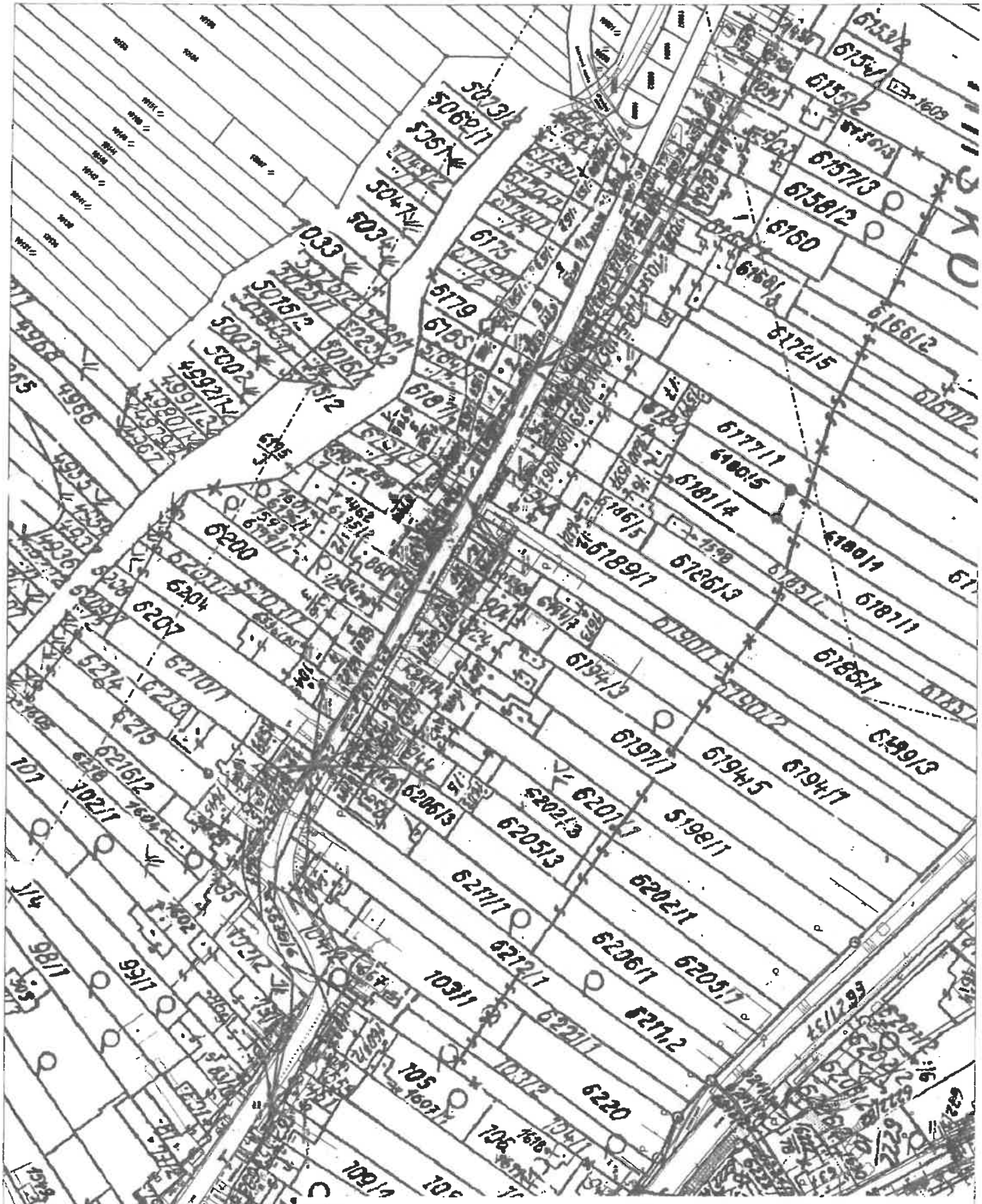

číslo žádosti:	0122436481
příloha vyjádření č.j.:	590104/22
vydalo:	ČETIN a.s., IČ: 04084063, Českomoravská 2510/19, Libeň, 190 00 Praha 9, DIČ: MS Praha, B 20623
datum:	22.03.2022
měřítko:	1:1000

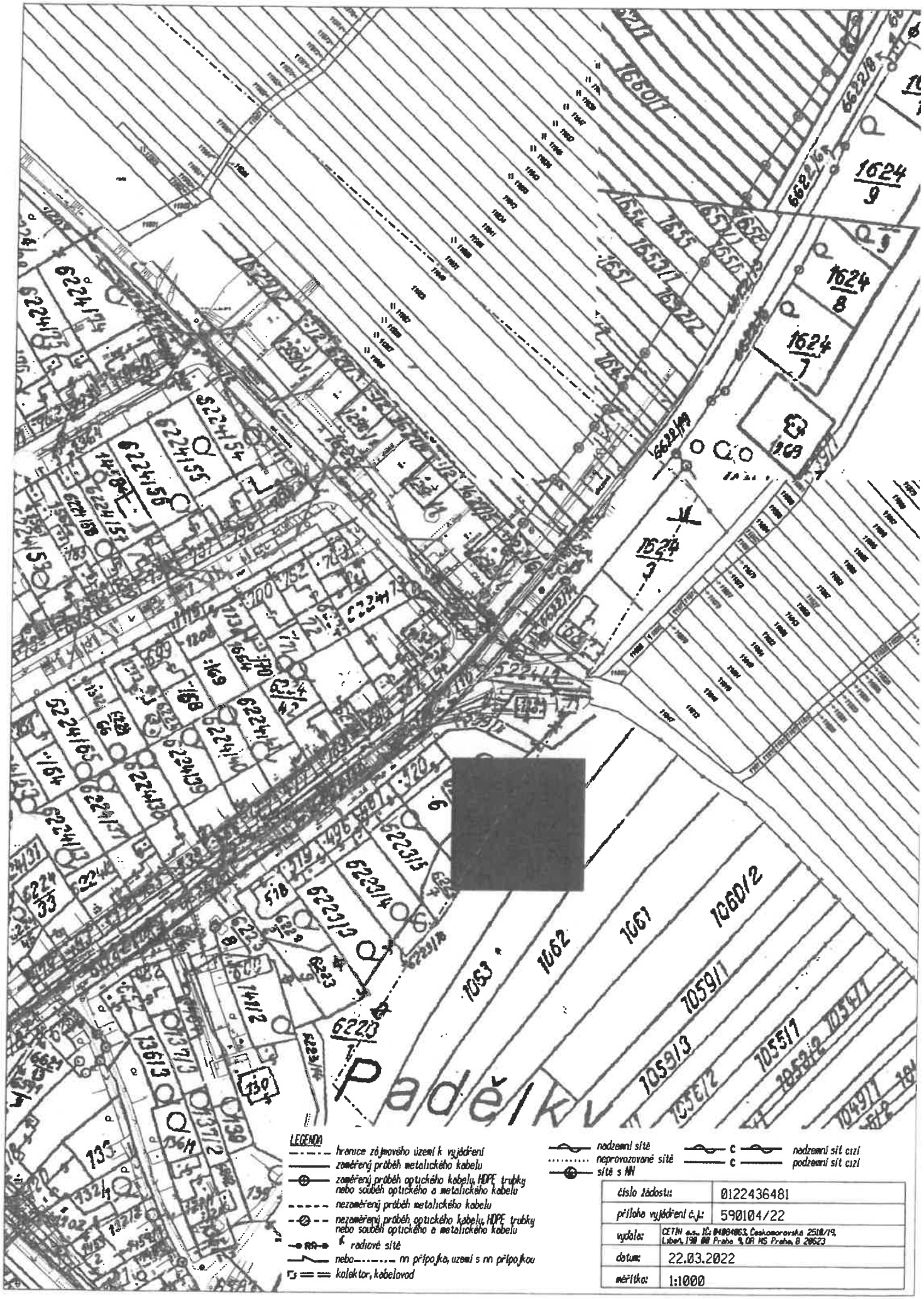

číslo žádosti:	0122436481
příloha vyjádření č.j.:	590104/22
vydala:	CETIN a.s., IČ: 04084063, Českomoravská 2510/19, Libeň, 190 00 Praha 9, OR MS Praha, B 20523
datum:	22.03.2022
měřítko:	1:1000

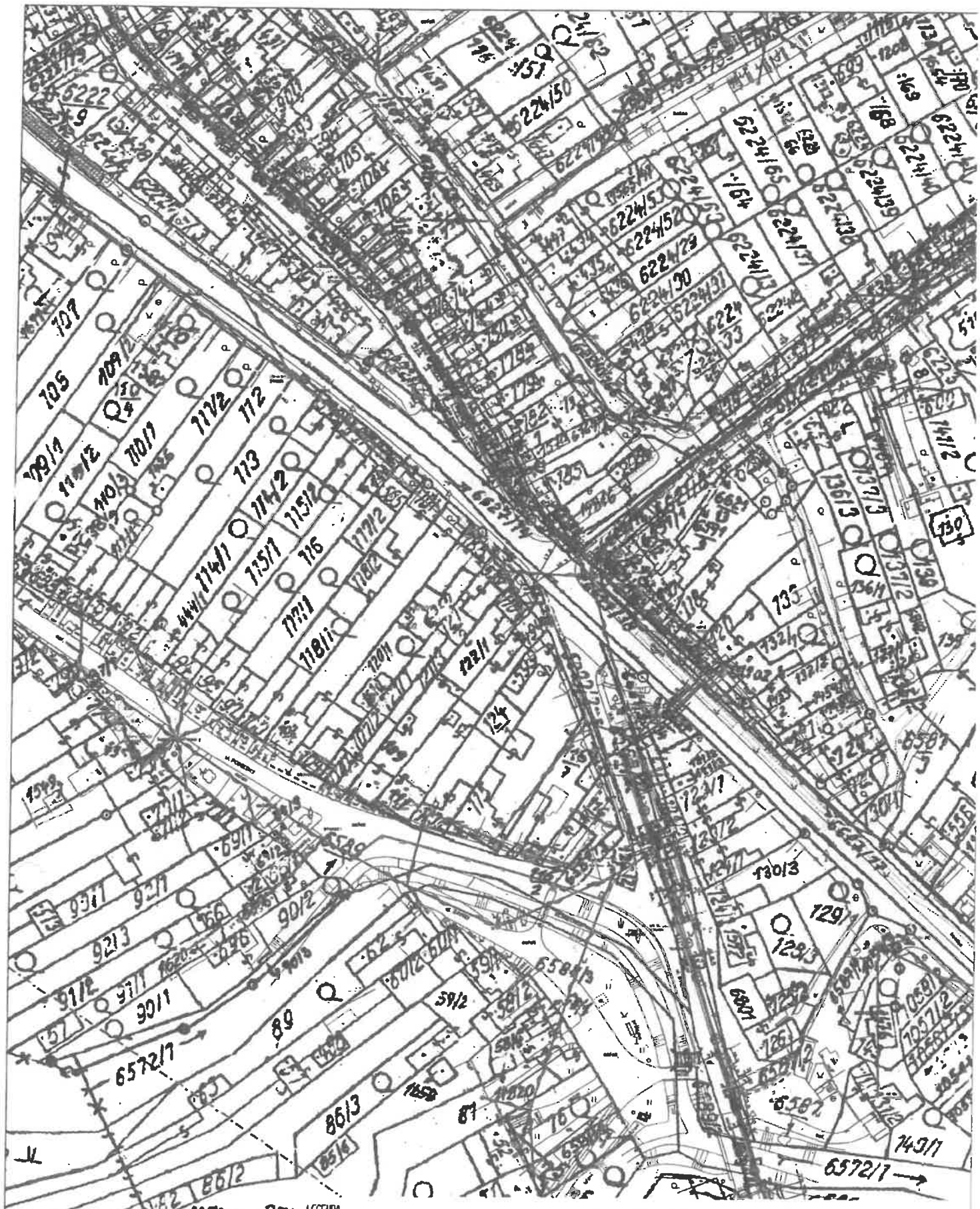

číslo žádosti:	0122436481
příloha vyjádření č.j.:	590104/22
vydala:	CETIN a.s., IČ: 04084063, Českomoravská 2510/19, Libeň, 190 00 Praha 9, OR MS Praha, B 20623
datum:	22.03.2022
měřítko:	1:1000

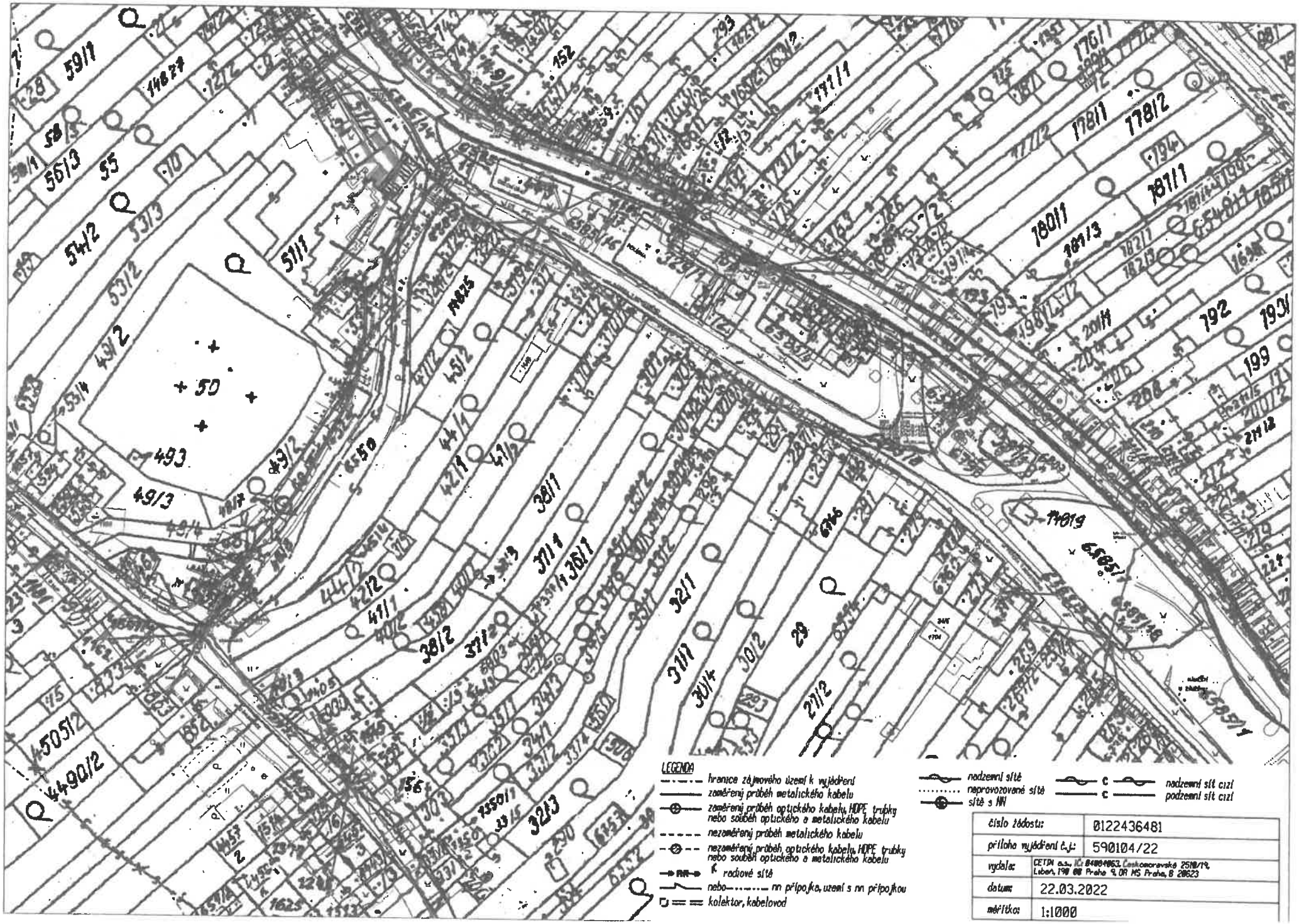

číslo žádosti:	0122436481
příloha vyjádření č.j.:	590104/22
vydala:	CETIN a.s., IČ: 04084063, Českomoravská 2510/19, Libeň, 190 00 Praha 9, OR MS Praha, B 20623
datum:	22.03.2022
měřítko:	1:1000



číslo žádosti:	0122436481
příloha vyjádření č.j.:	590104/22
vydala:	ČETIN a.s., IČ: 64984863, Českomoravská 2510/19, Libeň, 190 00 Praha 9, OR MS Praha, B 20623
datum:	22.03.2022
měřítko:	1:1000

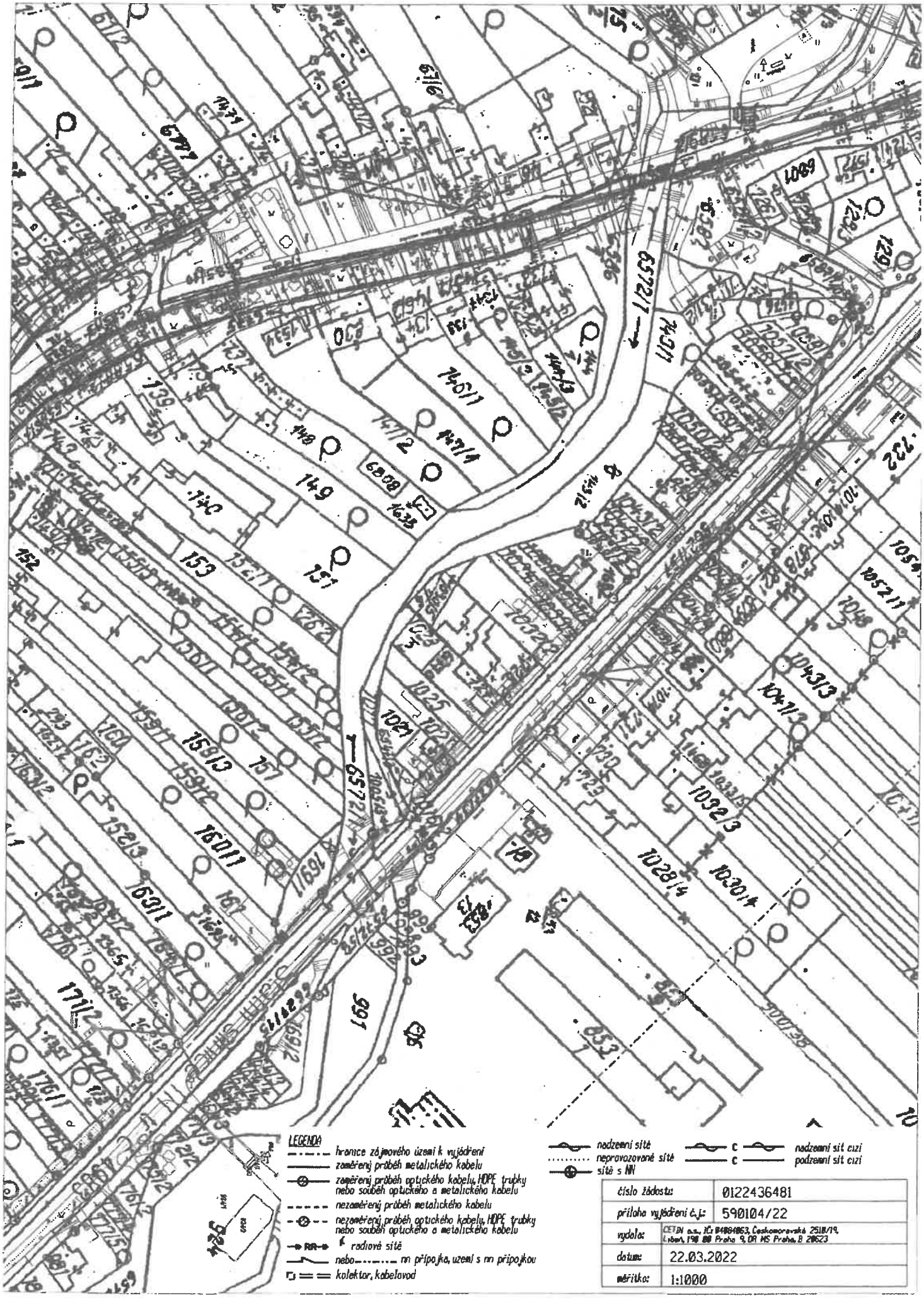

číslo žádosti:	0122436481
příloha vyjádření č.j.:	590104/22
vydala:	CETIN a.s., IČ: 04084063, Českomoravská 2510/19, Libeň, 190 00 Praha 9, OR MS Praha, B 20623
datum:	22.03.2022
měřítko:	1:1000

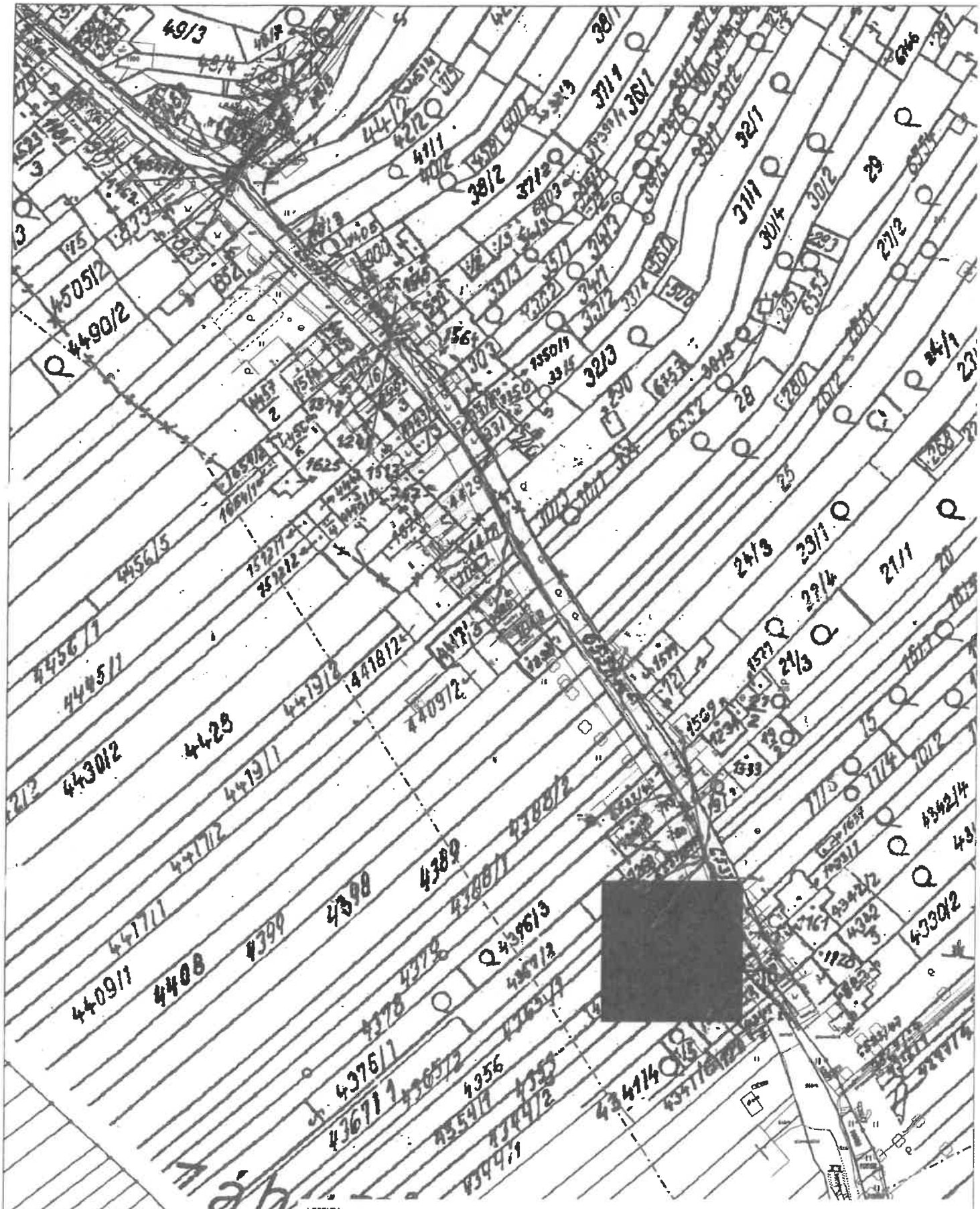

LEGENDA

- hranice zájmového území k vyjádření
- zaměřený průběh metalického kabelu
- zaměřený průběh optického kabelu, HDPE trubky nebo souběh optického a metalického kabelu
- nezaměřený průběh metalického kabelu
- nezaměřený průběh optického kabelu, HDPE trubky nebo souběh optického a metalického kabelu
- rádiové sítě
- nebo — nn přípojka, uzemí s nn přípojkou
- kolektor, kabelovod
- nadzemní sítě
- neprovozované sítě
- sítě s NN
- C — nadzemní síť cizí
- C — podzemní síť cizí

číslo žádosti:	0122436481
příloha vyjádření č.j.:	590104/22
vydala:	ČETIN a.s., IČ: 04884863, Českomoravská 2510/19, Libeň, 190 00 Praha 9, OR MS Praha, B 20623
datum:	22.03.2022
měřítko:	1:1000

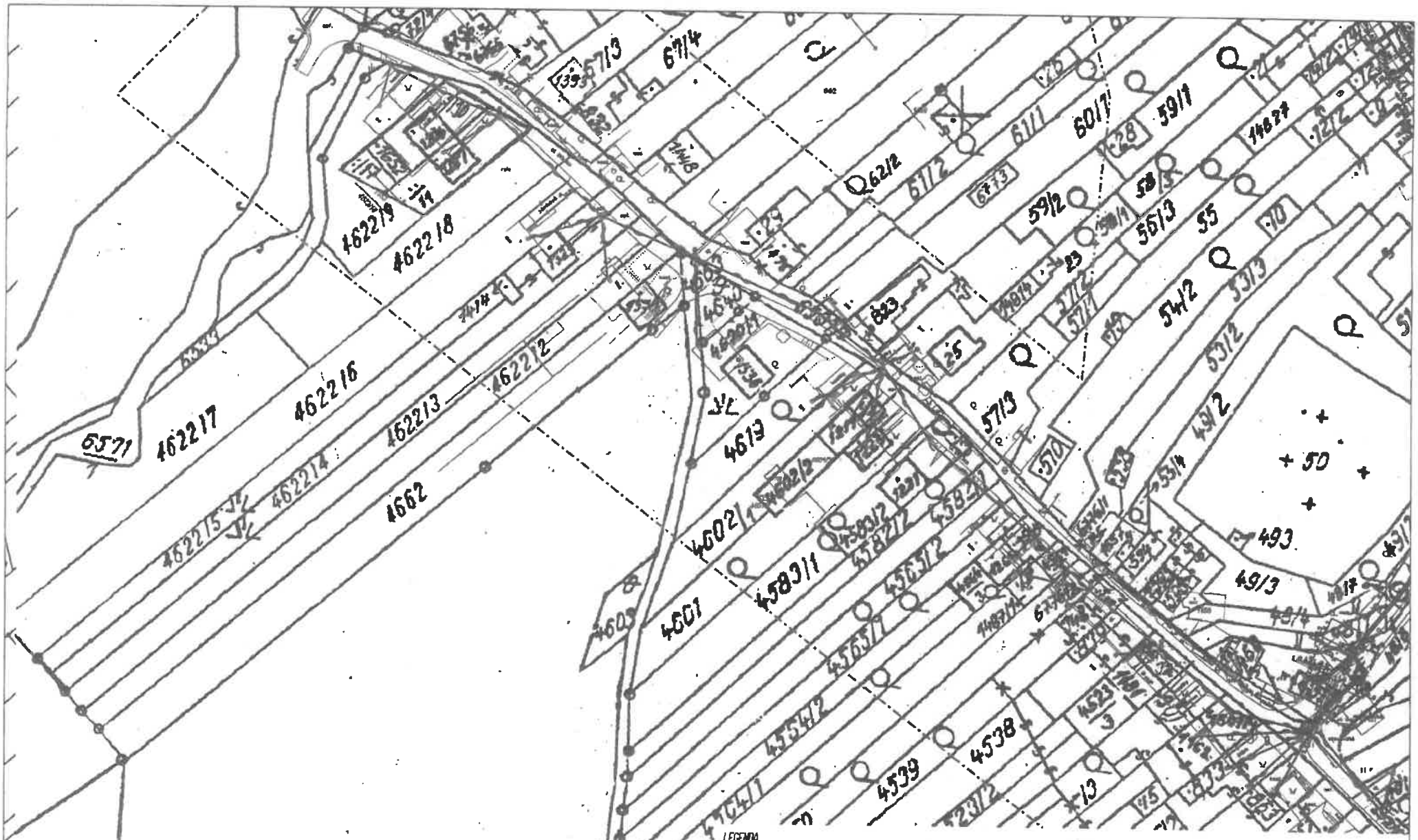
LEGENDA
hranice zájmového území k vyjádření
zaměřený průběh metalického kabelu
zaměřený průběh optického kabelu, HDPE trubky nebo souběh optického a metalického kabelu
nezaměřený průběh metalického kabelu
nezaměřený průběh optického kabelu, HDPE trubky nebo souběh optického a metalického kabelu
radiové sítě
nebo nn přípojka, uzemí s nn přípojkou
kolektor, kabelovod
nadzemní sítě
neprovozované sítě
sítě s NN
C nadzemní síť cizí
C podzemní síť cizí
4622/16
číslo žádosti: 0122436481
příloha vyjádření č.j.: 590104/22
vydala: ČETIN a.s., IČ: 04864863, Českomoravská 2510/19, Libeň, 190 00 Praha 9, OR MS Praha, B 20623
datum: 22.03.2022
měřítko: 1:1000

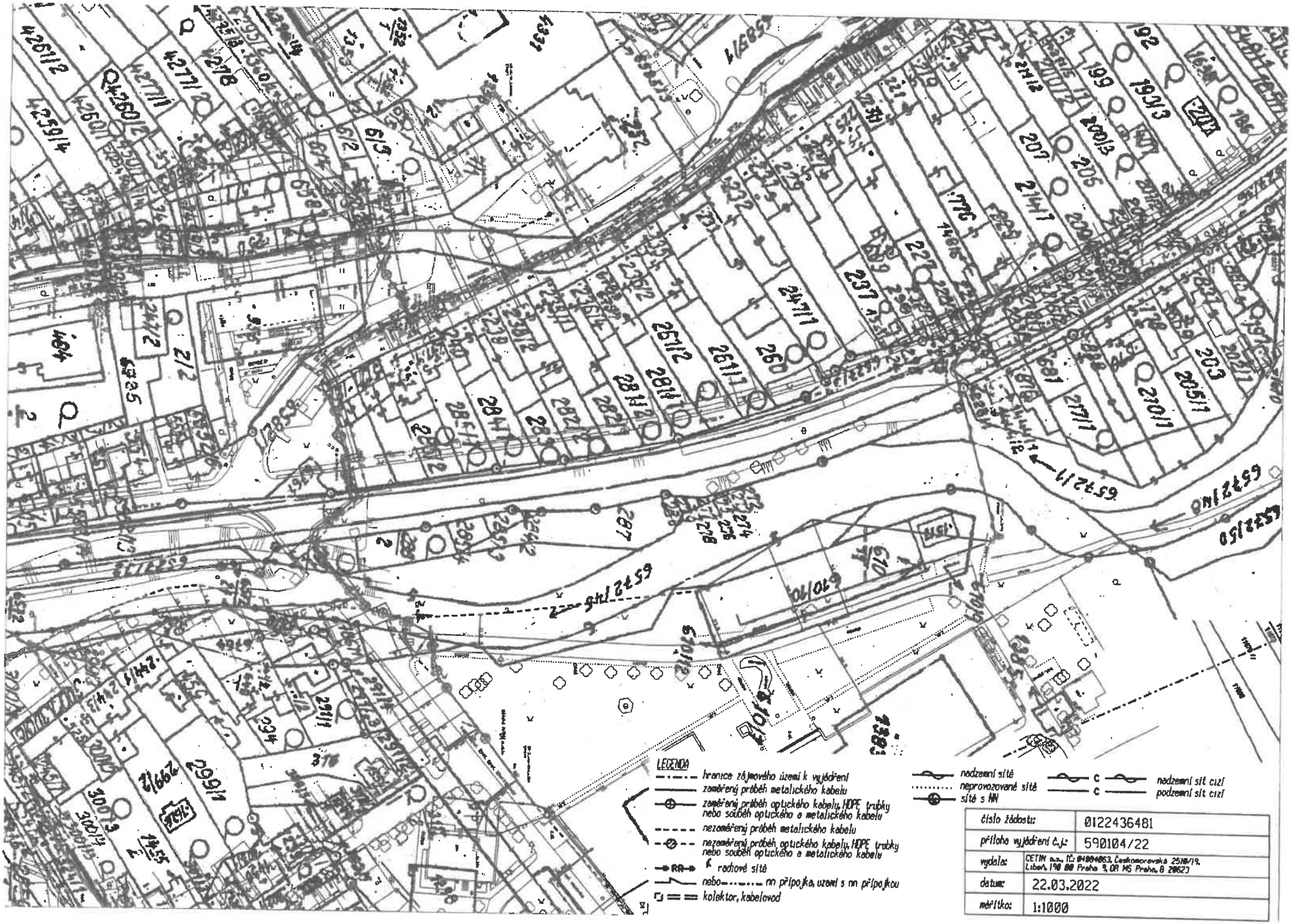

číslo žádosti:	0122436481
příloha vyjádření č.j.:	590104/22
vydala:	CETIN a.s., IČ: 04084063, Českomoravská 2510/19, Libeň, 190 00 Praha 9, OR MS Praha, B 20623
datum:	22.03.2022
měřítko:	1:1000


Rubaní
LEGENDA
hranice zájmového území k vyjádření
zaměřený průběh metalického kabelu
zaměřený průběh optického kabelu, HDPE trubky nebo souběh optického a metalického kabelu
nezaměřený průběh metalického kabelu
nezaměřený průběh optického kabelu, HDPE trubky nebo souběh optického a metalického kabelu
RR radiové sítě
nn přípojka, uzemí s nn přípojkou
kolektor, kabelovod
nadzemní sítě
neprovozované sítě
sítě s NN
C nadzemní sít cizí
C podzemní sít cizí
číslo žádosti: 0122436481
příloha vyjádření č.j.: 590104/22
vydala: CETIN a.s., IČ: 04084063, Českomoravské 2510/19, Libeň, 190 00 Praha 9, OR MS Praha, B 20623
datum: 22.03.2022
měřítko: 1:1000

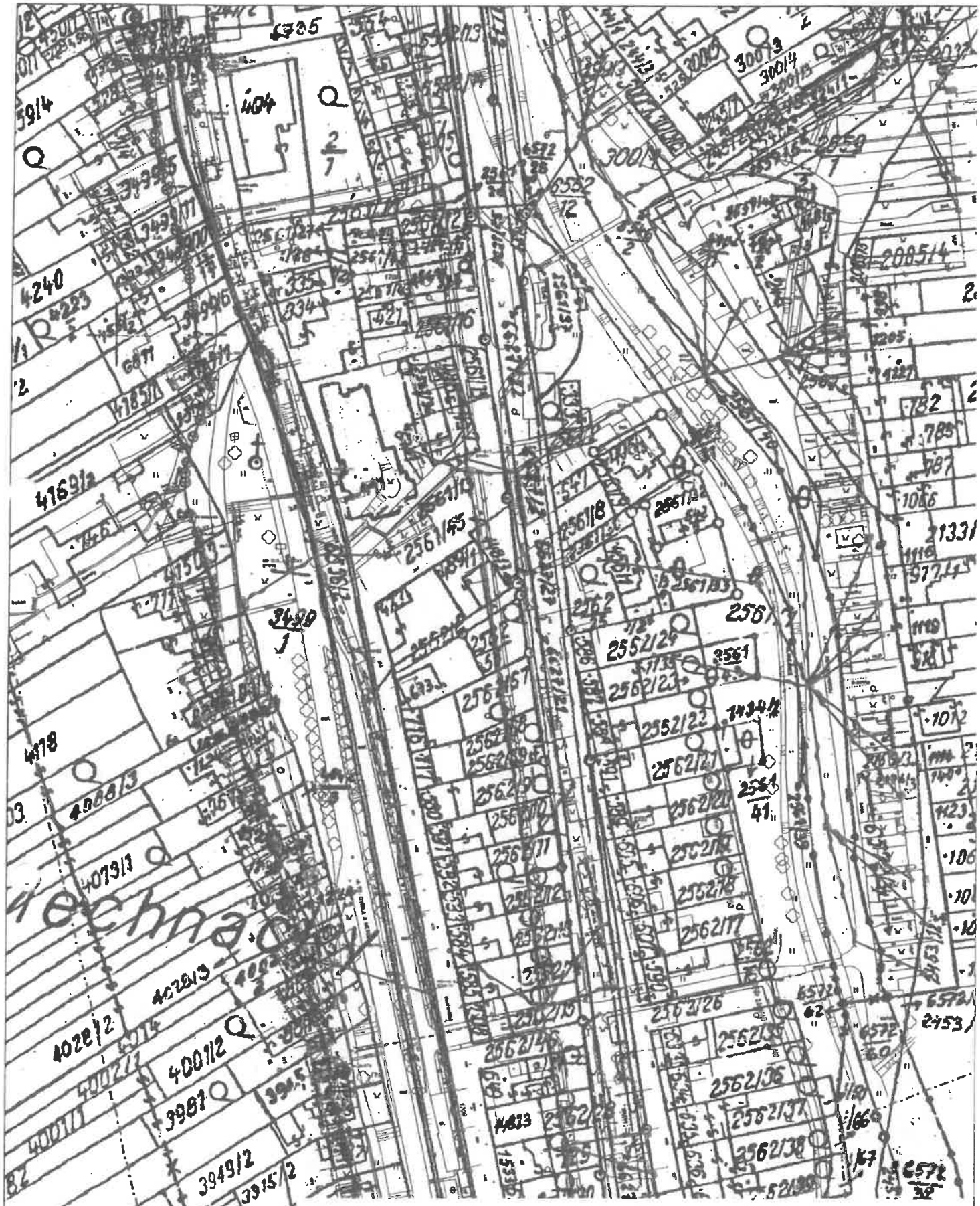

číslo žádosti:	0122436481
příloha vyjádření č.j.:	590104/22
vydala:	CETIN a.s., IČ: 04084063, Českomoravské 2510/19, Libeň, 190 00 Praha 9, OR MS Praha, B 20623
datum:	22.03.2022
měřítko:	1:1000

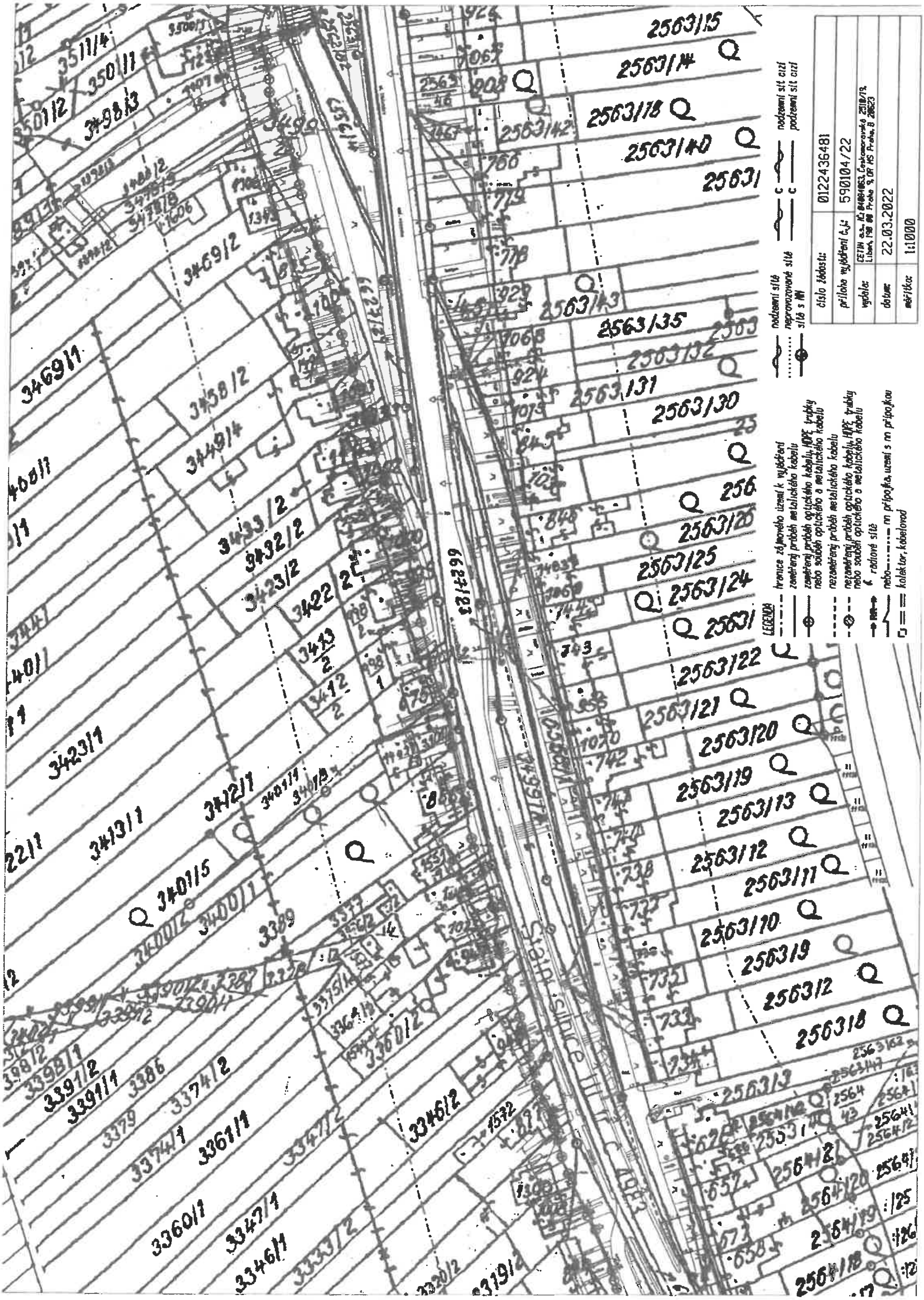
číslo žádosti: 0122436481
příloha vyjádření č.j.: 590104/22
vydalo: CETIN a.s., IČ 04084063, Českomoravská 2510/19, Libeň, 190 00 Praha 9, OR MS Praha, B 20623
datum: 22.03.2022
měřítko: 1:1000
nadzemní sítě
neprovozované sítě
sítě s NN
nadzemní síť cizí
podzemní síť cizí
LEGENDA
hranice zájmového území k vyjádření
zaměřený průběh metalického kabelu
zaměřený průběh optického kabelu, HDPE trubky nebo souběh optického a metalického kabelu
nezaměřený průběh metalického kabelu
nezaměřený průběh optického kabelu, HDPE trubky nebo souběh optického a metalického kabelu
radiové sítě
nebo — nn přípojka, uzemí s nn přípojkou
kolektor, kabelovod
2563/15
2563/14
2563/18
2563/40
2563/42
2563/43
2563/35
2563/32
2563/31
2563/30
2563/26
2563/25
2563/24
2563/22
2563/21
2563/20
2563/19
2563/13
2563/12
2563/11
2563/10
2563/9
2563/2
2563/8
2563/3
3511/4
3501/1
3501/2
3498/3
3469/2
3469/1
3458/2
3449/4
3433/2
3432/2
3423/2
3422
3423/1
3413/1
3412/1
3401/5
3400/1
3400/2
3389
3391/2
3391/1
3386
3374/2
3379
3374/1
3361/1
3347/2
3360/1
3347/1
3346/1
3333/2
3346/2
3360/2
6627/3
Stará silnice

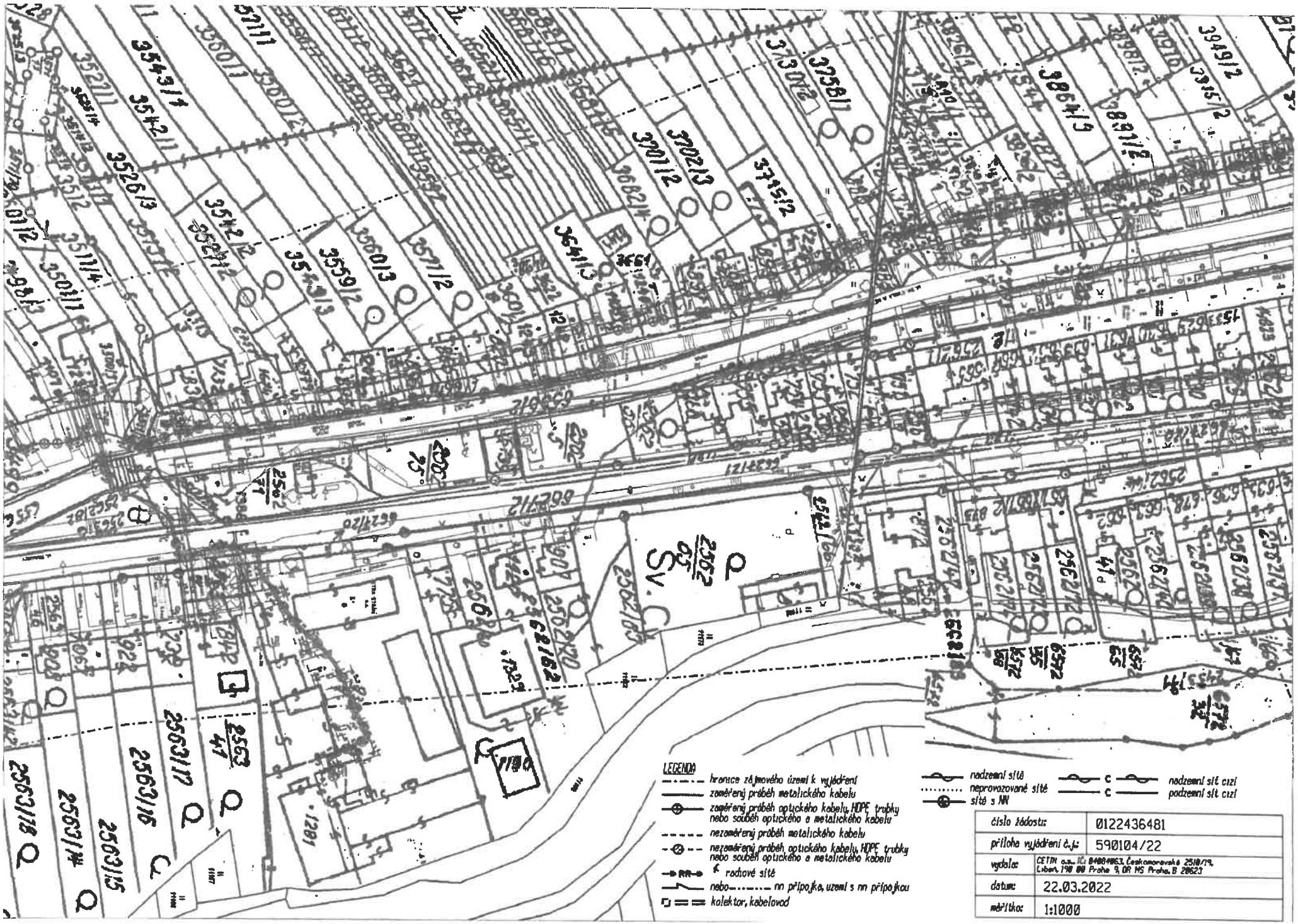
LEGENDA
hranice zájmového území k vyjádření
zaměřený průběh metalického kabelu
zaměřený průběh optického kabelu HDPE trubky nebo souběh optického a metalického kabelu
nezaměřený průběh metalického kabelu
nezaměřený průběh optického kabelu HDPE trubky nebo souběh optického a metalického kabelu
rozvodné sítě
nebo nn přípojka, uzemí s nn přípojkou
kolektor, kabelovod
nadzemní sítě
neprovozované sítě
sítě s NN
nadzemní síť cizí
podzemní síť cizí
číslo žádosti: 0122436481
příloha vyjádření č.j.: 590104/22
vydal: CETIN a.s., IČ: 04084063, Českomoravská 2510/19, Libeň, 190 00 Praha 9, OR MS Praha, B 20623
datum: 22.03.2022
měřítko: 1:1000

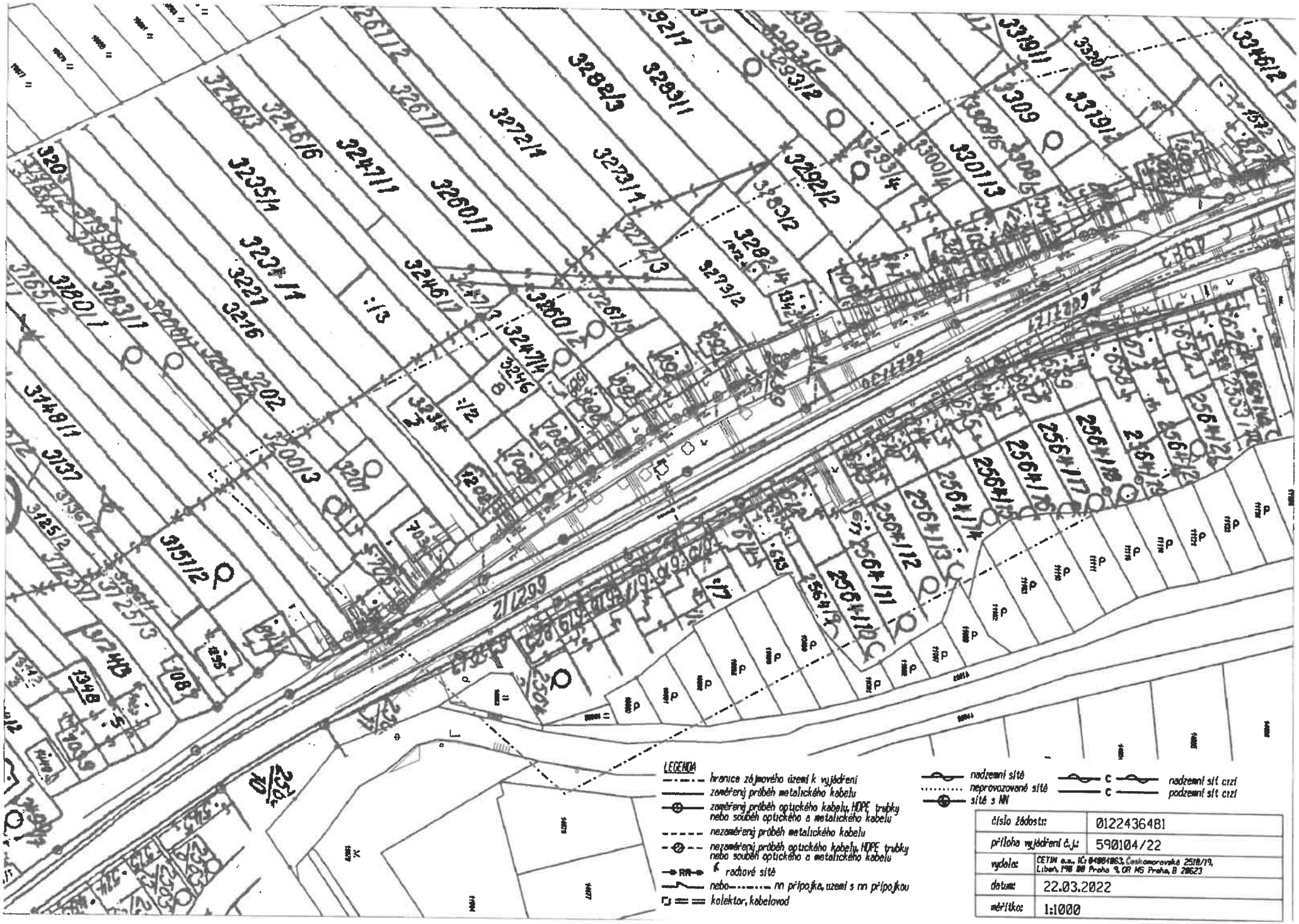
LEGENDA
hranice zájmového území k vyjádření
zaměřený průběh metalického kabelu
zaměřený průběh optického kabelu, HDPE trubky nebo souběh optického a metalického kabelu
nezaměřený průběh metalického kabelu
nezaměřený průběh optického kabelu, HDPE trubky nebo souběh optického a metalického kabelu
RR radiové sítě
nn přípojka, uzemí s nn přípojkou
kolektor, kabelovod
nadzemní sítě
neprovozované sítě
sítě s NN
C nadzemní síť cizí
C podzemní síť cizí
číslo žádosti: 0122436481
příloha vyjádření č.j.: 590104/22
vydala: ČETIN a.s., IČ: 04084063, Českomoravská 2510/19, Libeň, 190 00 Praha 9, OR MS Praha, B 28623
datum: 22.03.2022
měřítko: 1:1000

EG.D, a.s., Lidická 1873/36, Černá Pole, 602 00 Brno

K.V.Z. spol. s r.o.
Jiří Králíček
Mokrá II 386
76001 Zlín

EG.D, a.s.
Regionální správa
Otrokovice
Zlínská 230
765 02 Otrokovice
www.egd.cz

Patrik Chlachula
T +420-734430691
patrik.chlachula@egd.cz

Naše značka
P29696-27058524

Otrokovice, 19.04.2022

Vyjádření k žádosti o souhlas se stavbou a činností v ochranném pásmu zařízení distribuční soustavy (elektrická síť) ve vlastnictví EG.D, a.s.

Toto vyjádření slouží pro potřeby řádného umístění, výstavby a užívání stavby a je vyjádřením pro územní a stavební řízení.

Předložili jste nám žádost o vyjádření ke stavbě a činnosti v ochranném pásmu:

Nadzemní vedení VN
Distribuční trafostanice VN/NN
Podzemní vedení NN
Nadzemní vedení NN

Název stavby:	INS_FTTH_CZ_2947_xxxxx_Strani
Místo stavby:	KÚ Strání (756113), žadatelem vyznačené zájmové území

Souhlasíme s provedením výše uvedené akce v ochranném pásmu zařízení distribuční soustavy při splnění těchto podmínek:

V ochranném pásmu venkovního vedení VN, je zakázáno používat mechanizmy, u kterých při činnosti může dojít ke zvýšení jejich výšky nad 3 m tzn. bagry, nákladní automobily se sklápěcí korbou atp.
V případě použití těchto mechanizmů musí být plánované práce prováděny za vypnutého stavu venkovního vedení VN.
Toto ochranné pásmo činí 10 m měřené od svislé roviny proložené krajním vodičem nadzemního vedení VN.
Nesmí dojít k narušení stability podpěrných bodů.
Veškerá stavební činnost v OP nadzemního vedení VN, bude před jejím zahájením konzultována s příslušnou Regionální správou (dále jen RS), která stanoví bezpečnostní opatření pro práce v OP příslušného rozvodného zařízení dle platné ČSN EN 50 110-1.
Dále upozorňujeme na povinnost vyznačení OP nadzemního vedení, VN

Sídlo společnosti:
Lidická 1873/36
Černá Pole
602 00 Brno
Společnost je zapsána v Obchodním rejstříku vedeném Krajským soudem v Brně, v oddílu B, vložce 8477
IČ: 280 85 400
DIČ: CZ28085400

dobře viditelným způsobem přímo v terénu (cedule, značky apod.). Jedná se zejména o místa křížení či souběhu trasy vedení s trasou pohybu mechanizace tak, aby pracující na staveništi byli o hranicích ochranného pásma trvale informováni.
V místě křížení komunikace s nadzemním vedením VN, NN, musí být zachovány nejkratší povolené vzdálenosti dle ČSN.
Stavba v OP musí být prováděna v souladu se zákonem 309/2006 Sb. a nařízením vlády 591/2006 Sb.
Požadujeme dodržet nejmenší dovolené vzdálenosti venkovního vedení VN vzhledem k plánované stavbě dle PNE 33 3301 ed.4 a ČSN EN 50 423.

Při práci v ochranném pásmu vedení VN či jeho blízkosti nebo v blízkosti vedení NN je možno v dostatečném předstihu min. 1 měsíc požádat o krátkodobé vypnutí vedení VN u EGD, a.s., Středisko služeb zákazníkům, Poštovní přihrádka 54, 656 54 Brno, tel. 800 77 33 22, email: info@egd.cz.

Požadujeme dodržet Energetický zákon 458/2000 Sb. § 46 v platném znění 362/2021 Sb. Ochranná pásma.

Hrana výkopu bude min. 3 m od trafostanice VN/NN, min. 2 m od sloupu VN a min. 1 m od sloupu NN. Nesmí dojít k narušení stability sloupů.

Požadujeme dodržet ČSN 73 6005 – prostorové uspořádání sítí technického vybavení, PNE 34 1050 – kladení kabelů NN, VN v distribuční síti energetiky, PNE 382157 – kabelové kanály, podlaží a šachty. ČSN 33 2000-5-52 - výběr a stavba elektrických zařízení, ČSN EN 50423 – elektrická venkovní vedení s napětím nad AC 1 kV do AC 45 kV, PNE 33 3301 ed.4 nejmenší dovolené vzdálenosti venkovního vedení VN.

Dále požadujeme dodržet tyto podmínky:

1. V ochranných pásmech (dále jen OP) zařízení distribuční soustavy budou při realizaci stavby/činnosti dle uděleného souhlasu dodrženy podmínky dle § 46 odst. 8 zákona č. 458/2000 Sb., v platném znění, kde se konstatuje, že v OP těchto zařízení je zakázáno pod písmeny:

c) provádět činnosti, které by mohly ohrozit spolehlivost a bezpečnost provozu těchto zařízení nebo ohrozit život, zdraví či majetek osob
d) provádět činnosti, které by znemožňovaly nebo podstatně znesnadňovaly přístup k těmto zařízením.

2. Zakreslení trasy nadzemního i podzemního vedení, vyskytujícího se v zájmovém území, do všech vyhotovení prováděcí dokumentace a jeho vyznačení dobře viditelným způsobem přímo v terénu. Jedná

se zejména o místa křížení či souběhu trasy vedení s trasou pohybu mechanizace, s trasou vedení výkopů a podobně tak, aby pracující na staveništi byli o hranicích ochranného pásma trvale informováni.

3. Objednání přesného vytyčení distribuční sítě (trasy kabelu) v terénu, a to nejméně 14 dnů před zahájením prací v blízkosti podzemního kabelového vedení. V případě, že nebude možné trasu kabelu bezpečně určit pomocí vytyčovacího zařízení, je investor zemních prací povinen pro jednoznačné stanovení jeho polohy provést na určených místech a v nezbytném rozsahu ruční odkrytí kabelu podle pokynů technika EG.D, a.s. (dále jen EGD). **Vytyčení kabelů VN, NN zajistí Milan Mudrák, tel.: 577341209, mail: milan.mudrak@egd.cz.**
4. Provádění zemních prací v ochranném pásmu kabelového vedení výhradně klasickým ručním nářadím bez použití jakýchkoli mechanismů s nejvyšší opatrností, nebude-li provozovatelem zařízení stanoveno jinak.
5. Vhodné zabezpečení obnaženého kabelu (podložení, vyvěšení, ...), aby nedošlo k jeho poškození poruchou nebo nepovolanou osobou a označení výstražnými tabulkami bude provedeno podle pokynů technika EGD. Další podmínky pro zabezpečení našeho zařízení si vyhrazujeme při vytyčení nebo po jeho odkrytí.
6. Vyřešení způsobu provedení souběhů a křížení výše zmíněné akce s rozvodným zařízením musí odpovídat příslušným ČSN.
7. Přizvání technika EGD ke kontrole křižovatek a souběhů před záhozem výkopu. O kontrole bude proveden zápis do montážního nebo stavebního deníku. Při nedodržení této podmínky budou poruchy, vzniklé na zařízení, odstraňovány na náklady investora stavby.
8. Po dokončení musí stavba z pohledu ochrany před provozními a poruchovými vlivy distribuční soustavy odpovídat příslušným normám, zejména PNE 33 3301, PNE 33 3302, PNE 34 1050, ČSN EN 50 341-1, PNE 33 0000-1, ČSN EN 50 522, ČSN EN 61 936-1, ČSN 73 6005.
9. Po dokončení stavby připomínáme, že v OP distribučního zařízení je dále zakázáno:

a) zřizovat bez souhlasu vlastníka těchto zařízení stavby či umisťovat konstrukce a jiná podobná zařízení, jakož i uskladňovat hořlavé a výbušné látky
b) provádět bez souhlasu jeho vlastníka zemní práce
c) u nadzemního vedení nechávat růst porosty nad výšku 3 m
d) u podzemního vedení vysazovat trvalé porosty a přejíždět vedení mechanizmy o celkové hmotnosti nad 6 t.

10. V projektové dokumentaci a při stavbě budou respektovány

podmínky uvedené ve vyjádření č. 26174284, s platností do 22.03.2024, o existenci zařízení distribuční soustavy ve vlastnictví a provozování EGD a podmínkách práce v jeho blízkosti.

11. Veškerá stavební činnost v OP distribučního zařízení bude před jejím zahájením konzultována s příslušným správcem zařízení (kontakty na správce zařízení jsou uvedeny v závěru tohoto vyjádření), který stanoví bezpečnostní opatření pro práce v OP příslušného rozvodného zařízení dle platné ČSN EN 50 110-1.
12. Veškeré práce s mechanizací, jejichž části se za provozu mohou přiblížit k vodičům v OP nadzemního vedení 22 kV je nutno provádět za beznapěťového stavu vedení a vypnutí objednejte nejméně 25 kalendářních dnů předem.
13. Dovolujeme si také upozornit, že investor stavby hradí náklady na dodatečné úpravy stávajícího zařízení distribuční soustavy, které jsou vyvolané stavbou. Jedná se např. o ochranu podzemního vedení přiložením dodatečné chráničky v místě vjezdů apod.

Kontakty správců zařízení:

VN+NN:

Regionální správa, Ladislav Novák, tel.: 57716-3354,
mail: ladislav.novak@egd.cz

V případě nedodržení podmínek, stanovených v tomto vyjádření, nedodržení vzdáleností a dalších ustanovení souvisejících norem a právních předpisů, v platném znění, nesouhlasíme po ukončení stavby s její kolaudací.

S přátelským pozdravem

EG.D, a.s.

001

EG.D, a.s.
Lidická 1873/36, Černá Pole, 602 00 Brno

EG.D, a.s., Lidická 1873/36, Černá Pole, 602 00 Brno

K.V.Z. spol. s r.o.
Jiří Králíček
Mokrá II 386
76001 Zlín

EG.D, a.s.
Poskytování informací k sítím
Hády 968/2
614 00 Brno
www.egd.cz

Monika Marcellová
T +420-54514-1937
monika.marcellova@egd.cz

Naše značka
M40715-26174284

Brno, 01.04.2022

Vyjádření o existenci zařízení distribuční soustavy (elektrická síť) ve vlastnictví EG.D, a.s. a podmínkách práce v jeho blízkosti

Investor stavby:	T-Mobile Czech Republic a.s.
Název stavby:	INS_FTTH_CZ_2947_xxxxx_Strani
Místo stavby:	KÚ Strání (756113), žadatelem vyznačené zájmové území

Toto vyjádření slouží pro informaci o stávajícím elektrickém zařízení distribuční soustavy, vlastněném a provozovaném společností EG.D, a.s., a je vyjádřením pro územní a stavební řízení.

V zájmovém území výše uvedené stavby se nachází:
Nadzemní vedení VN
Distribuční trafostanice VN/NN
Podzemní vedení NN
Nadzemní vedení NN

Ke stavbě a činnosti v ochranných pásmech zařízení distribuční soustavy je investor povinen zajistit si písemný souhlas ve smyslu § 46 odst. 11 zákona č. 458/2000 Sb. o podmínkách podnikání a výkonu státní správy v energetických odvětvích, v platném znění.

Vaše podklady jsme předali správci zařízení, který vydá stanovisko k činnostem a stavbě v ochranném pásmu. Stanovisko obdržíte nejpozději do 30 dnů od vystavení tohoto vyjádření. Kontakty na správce zařízení jsou uvedeny v závěru tohoto vyjádření.

Dovolte, abychom Vás upozornili, že při provádění zemních nebo jiných prací, které mohou ohrozit předmětné distribuční a sdělovací zařízení, jste povinni dle zákona č. 309/2006 Sb. a nařízení vlády č. 591/2006 Sb. učinit veškerá opatření, aby nedošlo ke škodám na výše uvedeném zařízení, na

Sídlo společnosti:
Lidická 1873/36
Černá Pole
602 00 Brno
Společnost je zapsána v Obchodním rejstříku vedeném Krajským soudem v Brně, v oddílu B, vložce 8477
IČ: 280 85 400
DIČ: CZ28085400

majetku nebo na zdraví osob elektrickým proudem, zejména tím, že zajistíte:

1. Zakreslení trasy nadzemního i podzemního vedení, vyskytujícího se v zájmovém území, do všech vyhotovení prováděcí dokumentace.
2. Vyřešení způsobu provedení případných křižovatek a souběhů uvažované stavby s distribučním a sdělovacím zařízením v projektové dokumentaci a toto bude odpovídat ČSN 33 2000-5-52, ČSN 73 6005 a PNE 33 3302.
3. Objednání přesného vytyčení distribuční sítě (trasy kabelu) v terénu, a to nejméně 14 dnů před zahájením prací v blízkosti podzemního kabelového vedení. V případě, že nebude možné trasu kabelu bezpečně určit pomocí vytyčovacího zařízení, je investor zemních prací povinen pro jednoznačné stanovení jeho polohy provést na určených místech a v nezbytném rozsahu ruční odkrytí kabelu podle pokynů zaměstnanců EG.D, a.s. (dále jen EGD). **Vytyčení kabelů VN, NN zajistí** Milan Mudrák, tel.: 577341209, mail: milan.mudrak@egd.cz.
4. Provádění zemních prací v ochranném pásmu kabelového vedení výhradně klasickým ručním nářadím bez použití jakýchkoli mechanismů s nejvyšší opatrností, nebude-li provozovatelem zařízení stanoveno jinak.
5. Výkopové práce v blízkosti nadzemního vedení budou prováděny tak, aby nedošlo k narušení stability podpěrných bodů a uzemňovací soustavy nebo nebyl jinak ohrožen provoz zařízení a bezpečnost osob. Zároveň požadujeme dodržovat platná ustanovení norem ČSN EN 50 110-1 a PNE 33 3302, zvláště pak minimální dovolené vzdálenosti od vedení.
6. Při provádění stavebních prací nesmí dojít k poškození a znepřístupnění zařízení distribuční soustavy.
7. Ohlášení jakéhokoliv poškození distribučního a sdělovacího zařízení na telefonním čísle Nonstop linky EGD **800 22 55 77**.

Kontakty správců zařízení:

VN+NN:

Regionální správa, Ladislav Novák, tel.: 57716-3354,
mail: ladislav.novak@egd.cz

Vyjádření má platnost do 22.03.2024.

Upozorňujeme Vás na možnou polohovou odchylku vedení v přiložené situaci s informativním zákresem sítí.

Do přiložené a námi orazítkované situace jsme **informativně** zakreslili:

- červeně plně podzemní vedení VN
- červeně čárkovaně nadzemní vedení VN
- zeleně plně podzemní vedení NN
- zeleně čárkovaně nadzemní vedení NN
- polygon s černým obrysem podzemní chránička
- fialově plně zrušené podzemní vedení

Při vytyčení trasy zařízení i ke kontrole před záhozem a ke všem dalším, souvisejícím jednáním předložte, prosím, toto vyjádření.

Vyjádření nenahrazuje a neuvádí připojovací podmínky. V případě, že požadujete připojení nového odběrného místa či změnu příkonu, můžete podat žádost elektronicky na www.egd.cz.

S přátelským pozdravem

EG.D, a.s.

001

EG.D, a.s.
Lidická 1873/36, Černá Pole, 602 00 Brno

Příloha: Orazítkovaná situace s informativním zákresem sítí

Informace o minimálních vzdálenostech a ochranných pásmech zařízení

Minimální vzdálenosti platné pro nadzemní vedení NN dle PNE 333302 (výběr)
Výška nad volným terénem: holé vodiče min. 6 m, izolované min. 5,5 m
Výška nad pozemními komunikacemi - silnice: holé vodiče min. 6 m, izolované min. 5,5 m; chodníky, cyklostezky: holé vodiče min. 5 m, izolované min. 4 m
Výška nad neschůdnou částí objektu: holé vodiče min. 0,5 m, izolované min. 0,3 m
Vzdálenost od okapů: holé vodiče min. 0,2 m, izolované min. 0,1 m
Výška nad schůdnými částmi objektu: holé vodiče min. 4 m, izolované min. 3 m
Vodorovná vzdálenost od schůdných částí objektu: holé vodiče min. 2 m, izolované min. 1 m
Minimální vzdálenosti holých vodičů od oken: nad – 1 m, vedle – 1 m, pod – 1 m, před – 2 m.
Minimální vzdálenosti holých vodičů od střešních oken: holé vodiče min. 3 m, izolované min. 2 m

Minimální vzdálenosti platné pro nadzemní vedení VN 22kV dle ČSN EN 50423-1, PNE 333301 (výběr)
Výška nad volným terénem: holé a izolované vodiče min. 6 m, slaněné min. 5,6 m
Výška nad pozemními komunikacemi – dálnice: min. 7 m; silnice: holé a izolované vodiče min. 6 m, slaněné min. 5,6 m; chodníky, cyklostezky: holé vodiče min. 6 m, izolované min. 5,6 m, slaněné min. 5 m
Ostatní vzdálenosti jsou uvedeny v PNE 333301.

Minimální vzdálenosti platné pro nadzemní vedení VVN 110 kV dle ČSN EN 50341-1, PNE 333300
Výška nad volným terénem a zemědělskými plochami: holé vodiče min. 6 m.
Výška nad účelovými komunikacemi: holé vodiče min. 6 m,
Výška nad silnicí: min. 7 m.

Ochranná pásma dle zákona č. 458/2000 Sb., § 46

1. Nadzemní vedení VN, VVN – je definováno jako souvislý prostor vymezený svislými rovinami vedenými po obou stranách vedení ve vodorovné vzdálenosti, měřené kolmo na vedení, která činí od krajního vodiče vedení na obě jeho strany:
pro zařízení zrealizovaná do 31.12.1994
- u venkovního vedení s napětím nad 1 kV do 35 kV včetně - **10 m**
- u venkovního vedení s napětím nad 35 kV do 110 kV včetně -**15 m**

pro zařízení zrealizovaná od 1.1.1995
- u vedení s napětím nad 1 kV do 35 kV včetně pro vodiče bez izolace - **7 m**, pro vodiče s izolací základní - **2 m**, pro závěsná kabelová vedení - **1 m**
- u venkovního vedení s napětím nad 35 kV do 110 kV včetně - **12 m**

2. kabelová vedení všech druhů napětí do 110 kV (včetně ovládacích, signálních, sdělovacích ve správě ECR) činí OP od krajního kabelu na každou stranu **1m**

3. Elektrická stanice – je vymezeno svislými rovinami vedenými ve vodorovné vzdálenosti
pro zařízení zrealizovaná do 31.12.1994
- u el.stanic s převodem napětí z úrovně nad 1 kV a menší než 52 kV na úroveň NN - **10 m**
- u el. stanic s napětím větším než 52 kV **30 m** kolmo na oplocenou nebo obezděnou hranici objektu stanice

pro zařízení zrealizovaná od 1.1.1995
- u venkovní stožárové el.stanice s převodem napětí z úrovně nad 1 kV a menší než 52 kV na úroveň NN - **7 m**
- u kompaktních a zděných el. stanic s převodem napětí z úrovně nad 1 kV a menší než 52 kV na úroveň NN – **2 m** a u vestavěných el. stanic – **1 m** od obestavění
- u venkovních elektrických stanic a dále stanic s napětím větším než 52 kV v budovách **20 m** od oplocení nebo od vnějšího líce obvodového zdiva

Další podmínky pro provádění činností a prací v OP kabelů jsou stanoveny ve vyjádření vystaveném EG.D, a.s., případně při vytýčení.

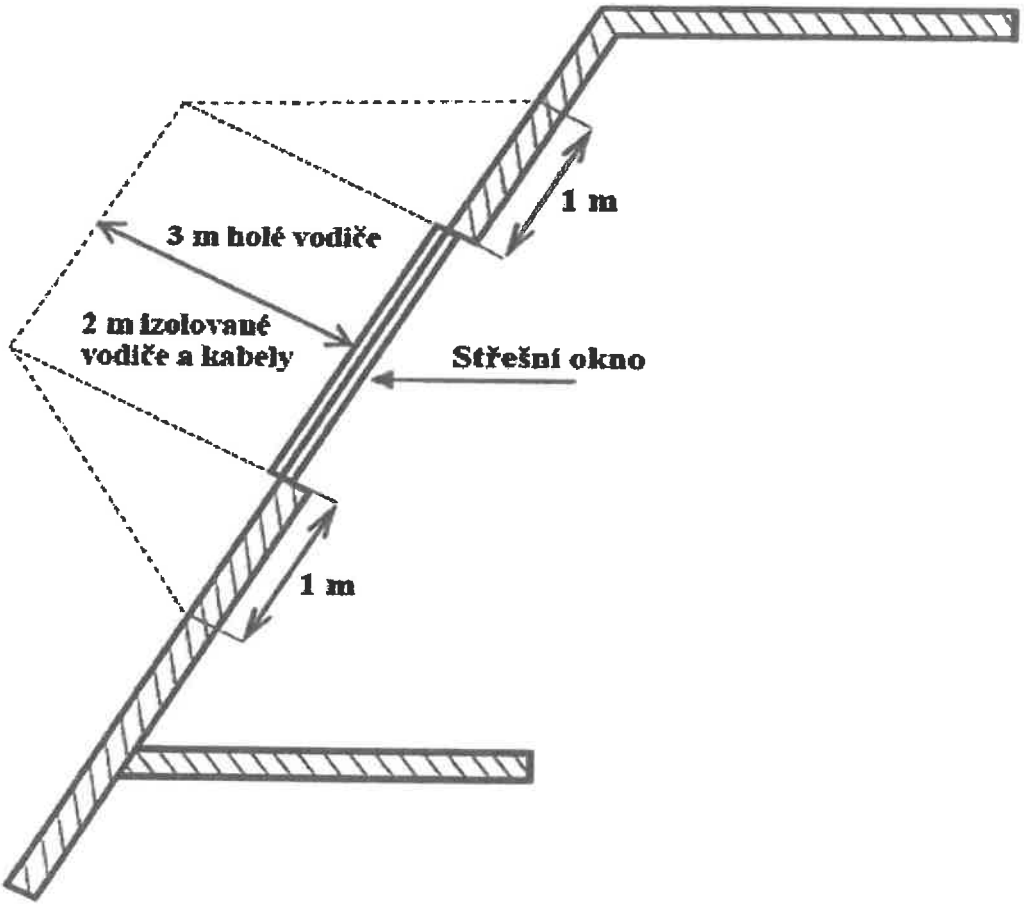
1 m
3 m holé vodiče
2 m izolované
vodiče a kabely
Střešní okno
1 m

Informativní zákres sítí **elektro** k žádosti 26174284

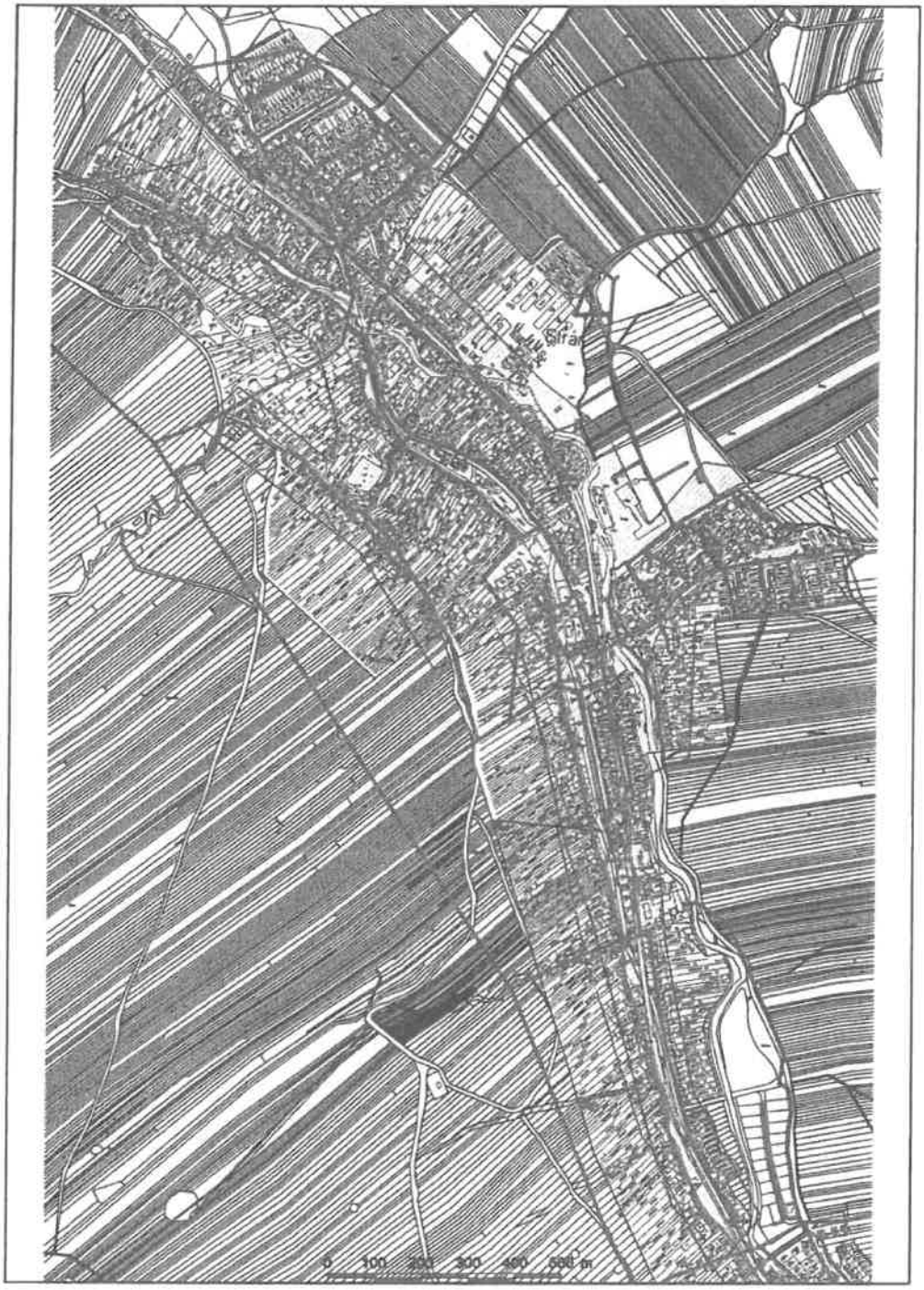

Datum 22.03.2022

001

eg·d

E6.D, a.s.
Lidická 1873/36, Černá Pole, 602 00 Brno

naše značka
5002579541

vyřizuje
Simona Michalíková

datum
20.04.2022

K.V.Z. spol. s r.o.
Mokrá II 386
76001 Zlín

Věc:
INS_FTTH_CZ_2947_xxxxx_Strani

K.ú. - p.č.: Strání

Stavebník: T-Mobile Czech Republic a.s. , Tomíčkova 2144/1 , 14800 Praha

Účel stanoviska: Povolení stavby - územní režim

GasNet, s.r.o., jako provozovatel distribuční soustavy (PDS) a technické infrastruktury, zastoupený GasNet Služby, s.r.o., vydává toto stanovisko:

V ZÁJMOVÉM ÚZEMÍ STAVBY SE NACHÁZÍ TATO PLYNÁRENSKÁ ZAŘÍZENÍ A PLYNOVODNÍ PŘÍPOJKY:
- STL plynovody vč. přípojek
- VTL plynovod

Požadujeme respektovat průběh a ochranné pásmo plynárenského zařízení.

Stanovisko odboru EPZ - STL: (Simona Michalíková)

Křížení a souběh inž. sítí s plynovodním zařízením musí být v souladu s ČSN 73 6005, tab. 1 a 2.

Stavební objekty (včetně betonových patek, rozvodných pilířů volně stojících, sloupů NN, atd.) musí být umístěny min. 1 m od plynárenských vedení - měřeno kolmo na půdorysný obrys potrubí.

Umístění kabelu optické sítě bude upřesněno dle polohy stávajícího plynárenského zařízení na základě vytýčení.

Při realizaci stavby je nutno dodržovat veškerá pravidla stanovená pro práce v ochranném pásmu (OP) plynárenského zařízení a plynovodních přípojek, které činí 1 m na každou stranu měřeno kolmo od obrysu plynovodu a přípojek. V tomto pásmu nesmí být umísťovány žádné nadzemní stavby, prováděna skládka materiálu a výšková úprava terénu. Veškeré stavební práce budou prováděny v OP výhradně ručním způsobem a musí být vykonávány tak, aby v žádném případě nenarušily bezpečný provoz uvedených plynárenských zařízení a plynovodních přípojek.

Pokud realizace stavby vyvolá výškovou nebo směrovou úpravu trasy plynárenského zařízení, bude toto posuzováno jako přeložka. Náklady budou hrazeny investorem stavby.

Toto stanovisko se netýká žádných úprav plynárenského zařízení v zájmovém území. Případně nutno řešit samostatně: https://www.gasnet.cz/cs/kontaktni-system/.
Současně si vyhrazujeme upřesnění nebo rozšíření našich podmínek při zjištění situace na místě.

Před zahájením prací bude provedeno vytyčení PZ a v průběhu výstavby před záhozem bude provedena kontrola souběhu a křížení.

Objednání vytyčení a kontroly na: https://dpo.gasnet.cz/zadost-o-vytyceni

---

Stanovisko odboru EPZ - VTL (Zdeněk Kocourek, E-mail: zdenek.kocourek@gasnet.cz):

K Vašemu požadavku sdělujeme, že akcí "INS_FTTH_CZ_2947_xxxxx_Strani" nebude stávající vysokotlaký plynovod DN 150 dotčen.

Stavba dle předložené PD nezasahuje do ochranného pásma VTL plynovodu.

Případné změny v projektu požadujeme předložit k odsouhlasení.

S uvedenou akcí souhlasíme.

V rozsahu této stavby souhlasíme s povolením stavby dle zákona 183/2006 Sb. ve znění pozdějších předpisů. Tento souhlas platí jen pro územní řízení, řízení o územním souhlasu, veřejnoprávní smlouvy pro umístění stavby, zjednodušené územní řízení.
Pokud bude třeba pro provedení stavby ohlášení, stavební povolení, veřejnoprávní smlouva o provedení stavby nebo oznámení stavebního záměru s certifikátem autorizovaného inspektora, stavebník požádá GasNet, s.r.o. před jedním z výše uvedených povolovacích režimů o stanovisko k projektové dokumentaci, nebo k obdobné dokumentaci podle stavebního zákona.

V zájmovém území se mohou nacházet plynárenská zařízení jiných vlastníků či správců, případně i dlouhodobě nefunkční/ neprovozovaná plynárenská zařízení bez dostupných informací o jejich poloze a vlastnictví.

Plynárenská zařízení a plynovodní přípojky (dále jen PZ) jsou dle ust. § 2925 zákona č. 89/2012 Sb., občanského zákoníku, provozovány jako zařízení zvlášť nebezpečná a z tohoto důvodu jsou chráněna ochranným pásmem dle zákona č.458/2000 Sb. ve znění pozdějších předpisů.

Rozsah ochranného pásma je stanoven v zákoně 458/2000 Sb. ve znění pozdějších předpisů.

Stavební činnosti je možné realizovat pouze při dodržení podmínek stanovených v tomto stanovisku. Nebudou-li tyto podmínky dodrženy, budou stavební činnosti považovány dle § 68 zákona č.458/2000 Sb. ve znění pozdějších předpisů za činnost bez našeho předchozího souhlasu. Při každé změně projektu nebo stavby (zejména trasy navrhovaných inženýrských sítí) je nutné požádat o nové stanovisko k této změně.

Nedodržení podmínek uvedených v tomto stanovisku zakládá odpovědnost stavebníka za vzniklé škody.

Za stavební činnosti se pro účely tohoto stanoviska považují všechny činnosti prováděné v ochranném pásmu PZ (tzn. bezvýkopové technologie a terénní úpravy) a činnosti mimo ochranné pásmo, pokud by takové činnosti mohly ohrozit bezpečnost a spolehlivost PZ (např. trhací práce, sesuvy půdy, vibrace, apod.).

Případné zřizování staveniště, skladování materiálů, stavebních strojů apod. bude realizováno mimo ochranné pásmo PZ (není-li ve stanovisku uvedeno jinak).

Při použití nákladních vozidel, stavebních strojů a mechanismů požadujeme zabezpečit případný přejezd přes PZ uložením betonových panelů v místě přejezdu PZ.

PŘI REALIZACI STAVBY BUDOU DODRŽENY TYTO PODMÍNKY PRO PROVÁDĚNÍ STAVEBNÍ ČINNOSTI:

(1) Před zahájením stavební činnosti bude provedeno vytyčení trasy a přesné určení uložení PZ. Vytyčení trasy provede příslušná regionální oblast ZDARMA. Formulář a kontakt naleznete na https://www.gasnet.cz/cs/ds-vytyceni-pz/, lze využít QR kód, který je uveden v tomto stanovisku. Při podání žádosti uvede žadatel naši značku (číslo jednací) uvedenou v úvodu tohoto stanoviska a sdělí termín zahájení a ukončení stavby. O provedeném vytyčení trasy bude sepsán protokol. Přesné určení uložení PZ (sondou)je povinen provést stavebník na svůj náklad.
BEZ VYTYČENÍ TRASY A PŘESNÉHO URČENÍ ULOŽENÍ PZ STAVEBNÍKEM NESMÍ BÝT VLASTNÍ STAVEBNÍ ČINNOST ZAHÁJENA. VYTYČENÍ POVAŽUJEME ZA ZAHÁJENÍ STAVEBNÍ ČINNOSTI V OCHRANNÉM A BEZPEČNOSTNÍM PÁSMU PZ. PROTOKOL O VYTYČENÍ MÁ PLATNOST 2 MĚSÍCE.

(2)Stavebník je povinen stavebnímu podnikateli prokazatelně předat kopii tohoto stanoviska. Převzetí kopie stvrdí stavební podnikatel stavebníkovi svým podpisem a zápisem do stavebního deníku. Pracovníci provádějící stavební činnosti budou prokazatelně seznámeni s polohou PZ, rozsahem ochranného pásma a těmito podmínkami.

(3) Bude dodržena mj. ČSN 73 6005, TPG 702 01, TPG 702 04, TPG 700 03, zákon č.458/2000 Sb. ve znění pozdějších předpisů, případně další předpisy související s uvedenou stavbou.

(4) Při provádění stavební činnosti v ochranném pásmu PZ vč. přesného určení uložení PZ je stavebník povinen učinit taková opatření, aby nedošlo k poškození PZ nebo ovlivnění jejich bezpečnosti a spolehlivosti provozu. Nebude použito nevhodného nářadí, zemina bude těžena pouze ručně bez použití pneumatických, elektrických, bateriových a motorových nářadí.

(5) V případě použití bezvýkopových technologií (např. protlaku) bude před zahájením stavební činnosti provedeno úplné obnažení PZ v místě křížení na náklady stavebníka. Technologie musí být navržena tak, aby v místě křížení nebo souběhu s PZ byl dostatečný stranový nebo výškový odstup od PZ, který zajistí nepoškození PZ během prací a to s ohledem na použitou bezvýkopovou technologii a všechny její účinky na okolní terén. V případě, že nemůže být tato podmínka dodržena, nesmí být použita bezvýkopová technologie.

(6) Odkrytá PZ budou v průběhu nebo při přerušení stavební činnosti řádně zabezpečena proti jejich poškození.

(7) Poklopy uzávěrů a ostatních armatur na PZ, vč. hlavních uzávěrů plynu (HUP) na odběrném plynovém zařízení udržovat stále přístupné a funkční po celou dobu trvání stavební činnosti.

(8) Bude zachována hloubka uložení PZ (není-li ve stanovisku uvedeno jinak).

(9) Stavebník je povinen neprodleně oznámit každé i sebemenší poškození PZ (vč. drobných vrypů do PE potrubí, poškození izolace, signalizačního vodiče, výstražné fólie, markeru atd.) na telefon 1239.

(10) Před provedením zásypu výkopu a v průběhu stavby bude provedena kontrola dodržení podmínek stanovených pro stavební činnosti v ochranném pásmu PZ. Povinnost kontroly se vztahuje i na PZ, která nebyla odhalena. Kontrolu provede příslušná regionální oblast (formulář a kontakt naleznete na https://www.gasnet.cz/cs/ds-vytyceni-pz/, lze využít QR kód, který je uveden v tomto stanovisku). Při žádosti uvede žadatel naši značku (číslo jednací) uvedenou v úvodu tohoto stanoviska. Kontrolu je třeba objednat min. 5 dnů předem.
Předmětem kontroly je také ověření dodržení stanovené odstupové vzdálenosti staveb, které byly povoleny v ochranném a bezpečnostním pásmu PZ.

(11) O provedené kontrole bude sepsán protokol. Bez provedené kontroly nesmí být PZ zasypána. Stavebník je povinen na základě výzvy provozovatele PZ, nebo jeho zástupce doložit průkaznou dokumentaci o nepoškození PZ během výstavby nebo provést na své náklady kontrolní sondy v místě styku stavby s PZ.

(12) Plynárenské zařízení a plynovodní přípojky budou před zásypem výkopu řádně podsypány a obsypány, bude provedeno zhutnění a bude osazena výstražná fólie žluté barvy, to vše v souladu s předpisem provozovatele distribuční soustavy „Zásady pro projektování, výstavbu, rekonstrukce a opravy", který naleznete na https://www.gasnet.cz/cs/technicke-dokumenty/ a v souladu s ČSN EN 12007-1-4, TPG 702 01, TPG 702 04.

(13) Neprodleně po skončení stavební činnosti budou řádně osazeny všechny poklopy a nadzemní prvky PZ.

(14) Pokud stavebník nedodrží podmínky stanovené tímto stanoviskem bude činnost stavebníka vyhodnocena provozovatelem PZ jako narušení ochranného nebo bezpečnostního pásma PZ a budou z toho vyvozeny příslušné důsledky.

Platí pouze pro území vyznačené v příloze tohoto stanoviska a to 24 měsíců ode dne jeho vydání.

V případě dotčení pozemku v majetku společnosti GasNet, s.r.o. je třeba dále projednat smluvní vztah k tomuto pozemku. Kontakt na projednání naleznete na adrese www.gasnet.cz/cs/kontaktni-system/, činnost Smluvní vztahy - pozemky a budovy plynárenských zařízení.

Za správnost a úplnost dokumentace předložené s žádostí včetně jejího souladu s platnými předpisy plně zodpovídá její zpracovatel. Stanovisko nenahrazuje případná další stanoviska k jiným částem stavby.

V případě další korespondence nebo jednání (např. změna stavby) uvádějte naši značku - 5002579541 a datum tohoto stanoviska. Kontakty jsou k dispozici na https://www.gasnet.cz/cs/kontaktni-system/.

Zažádejte o vytyčení

GasNet, s.r.o.
zastoupená společností GasNet Služby, s.r.o., IČ 27935311
Simona Michalíková
Technik externích požadavků-Morava
Oddělení zpracování ext.požadavků-Morava
SIMONA.MICHALIKOVA@GASNET.CZ

Přílohy: Orientační zákres plynárenského zařízení, Detailní zákres plynárenského zařízení, Detailní zákres plynárenského zařízení, Detailní zákres plynárenského zařízení, Ověřená příloha žadatele

Příloha: Orientační zákres plynárenského zařízení. Tato příloha je nedílnou součástí stanoviska č. 5002579541 ze dne 20.04.2022.

Provozovatel DS: GasNet, s.r.o.; Stavebník: T-Mobile Czech Republic a.s. , Tomíčkova 2144/1 , 14800 Praha. K.ú.: Strání.

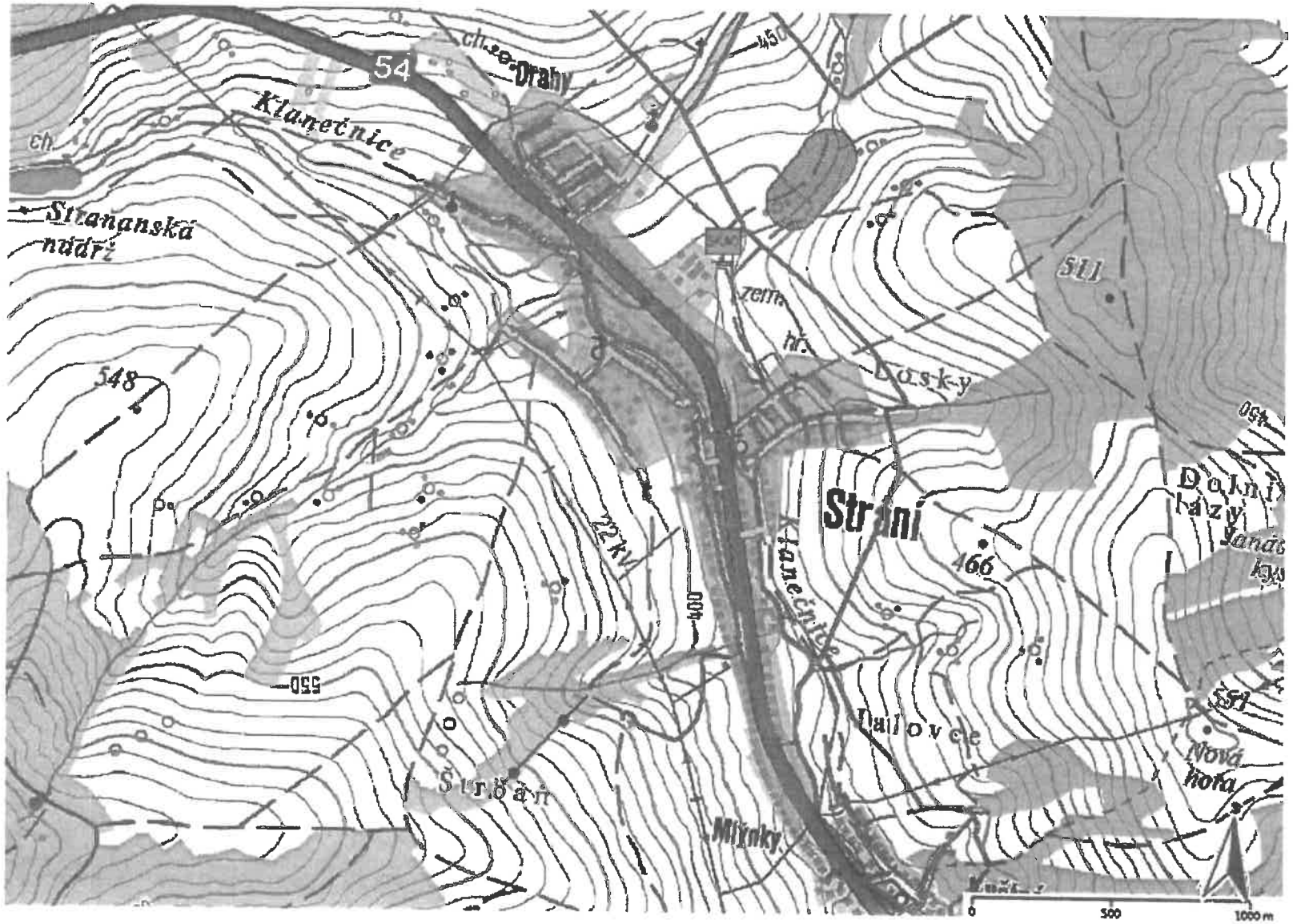

Legenda:

	linie plynovodu
	NTL
	STL
	VTL
	VVTL
	nefunkční
	plánovaná stavba před realizací
	ve výstavbě, neuvedeno do provozu
	regulační stanice
	ochranné zařízení
	kabel
	elektropřípojka
	kabel protikorozní ochrany
	anodové uzemnění
	stanice katodové ochrany
	pásmo vlivu anodového uzemnění SKAO
	neplynovodní zařízení (linie/ bod)

Příloha: Detailní zákres plynárenského zařízení. Tato příloha je nedílnou součástí stanoviska č. 5002579541 ze dne 20.04.2022.

Provozovatel DS: GasNet, s.r.o.; Stavebník: T-Mobile Czech Republic a.s., Tomíčkova 2144/1, 14800 Praha. K.ú.: Strání.

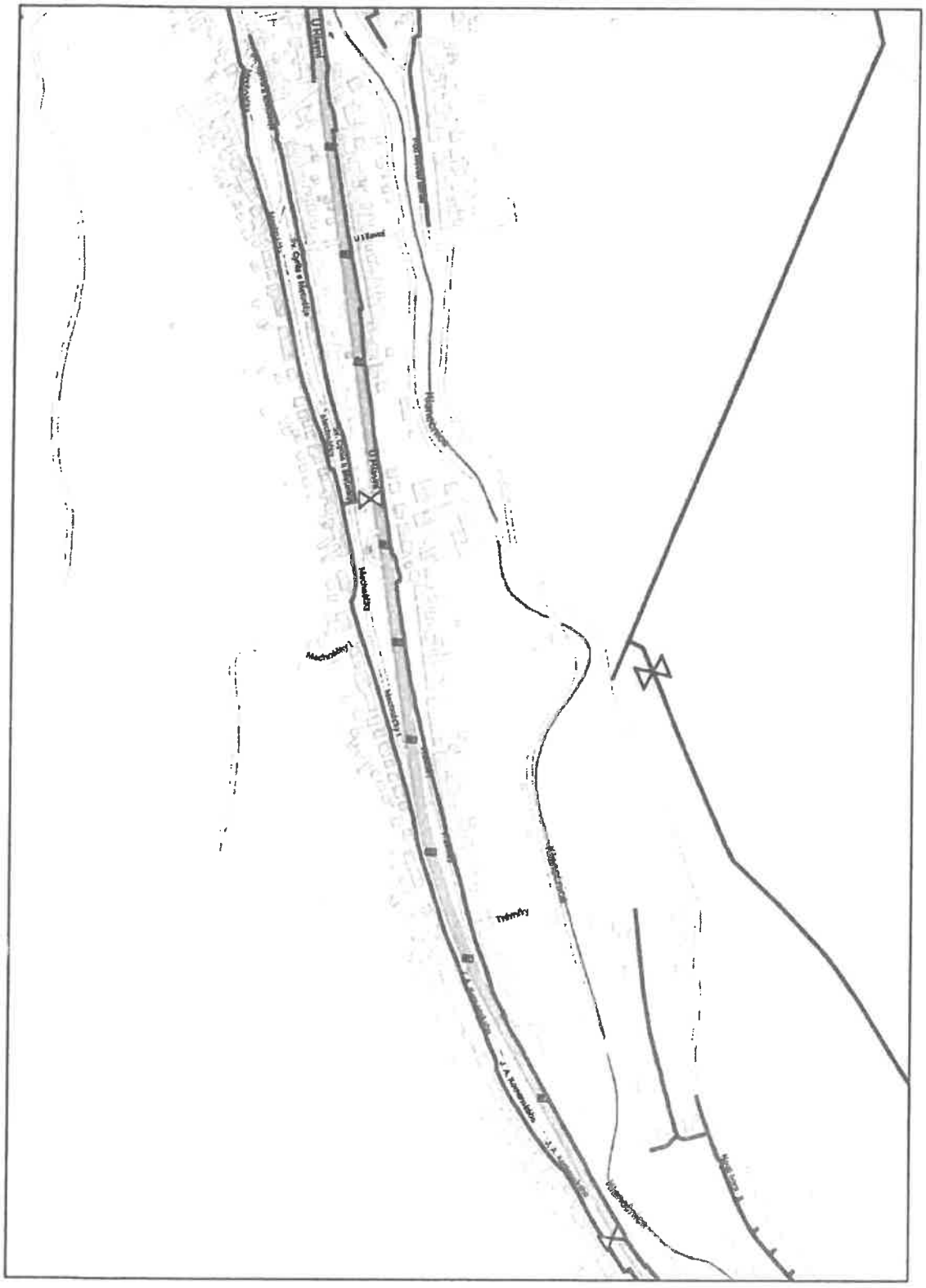

Legenda:

	linie		ochranné zařízení		neplynovodní zařízení (linie/bod)
	NTL/ STL/ VTL		kabel protikorozní ochrany		
	VVTL		kabel		
	plynovodu				
	nefunkční		elektropřípojka		anodové uzemnění
	plánovaná stavba před realizací				stanice katodové ochrany
	výstavba		regulační stanice		pásmo vlivu anodového uzemnění SKAO

Příloha: Detailní zákres plynárenského zařízení. Tato příloha je nedílnou součástí stanoviska č. 500257 ze dne 20.04.2022.

Provozovatel DS: GasNet, s.r.o.; Stavebník: T-Mobile Czech Republic a.s., Tomíčkova 2144/1, 14800 Praha. Kú.: Strání.

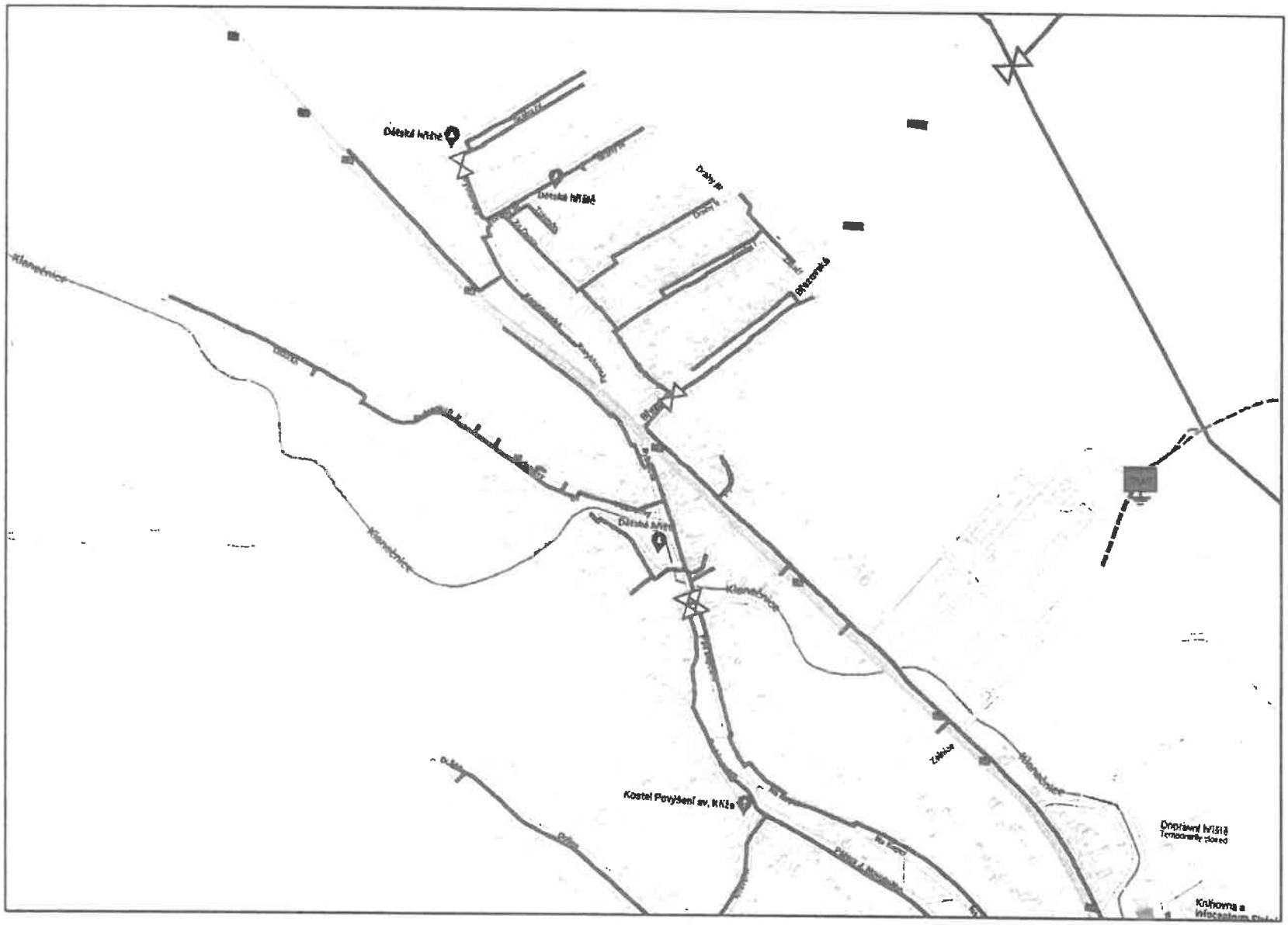

Legenda:

	linie plynovodu
	NTL
	STL
	VTL
	VVTL
	nefunkční
	plánovaná stavba před realizací
	ve výstavbě, neuvedeno do provozu
	regulační stanice
	ochranné zařízení
	kabel
	elektropřípojka
	kabel protikorozní ochrany
	anodové uzemnění
	stanice katodové ochrany
	pásmo vlivu anodového uzemnění SKAO
	neplynovodní zařízení (linie/ bod)

Příloha: Detailní zákres plynárenského zařízení. Tato příloha je nedílnou součástí stanoviska č. 50025[illegible] ze dne 20.04.2022.

Provozovatel DS: GasNet, s.r.o.; Stavebník: T-Mobile Czech Republic a.s., Tomíčkova 2144/1, 14800 Praha, K.ú.: Strání.

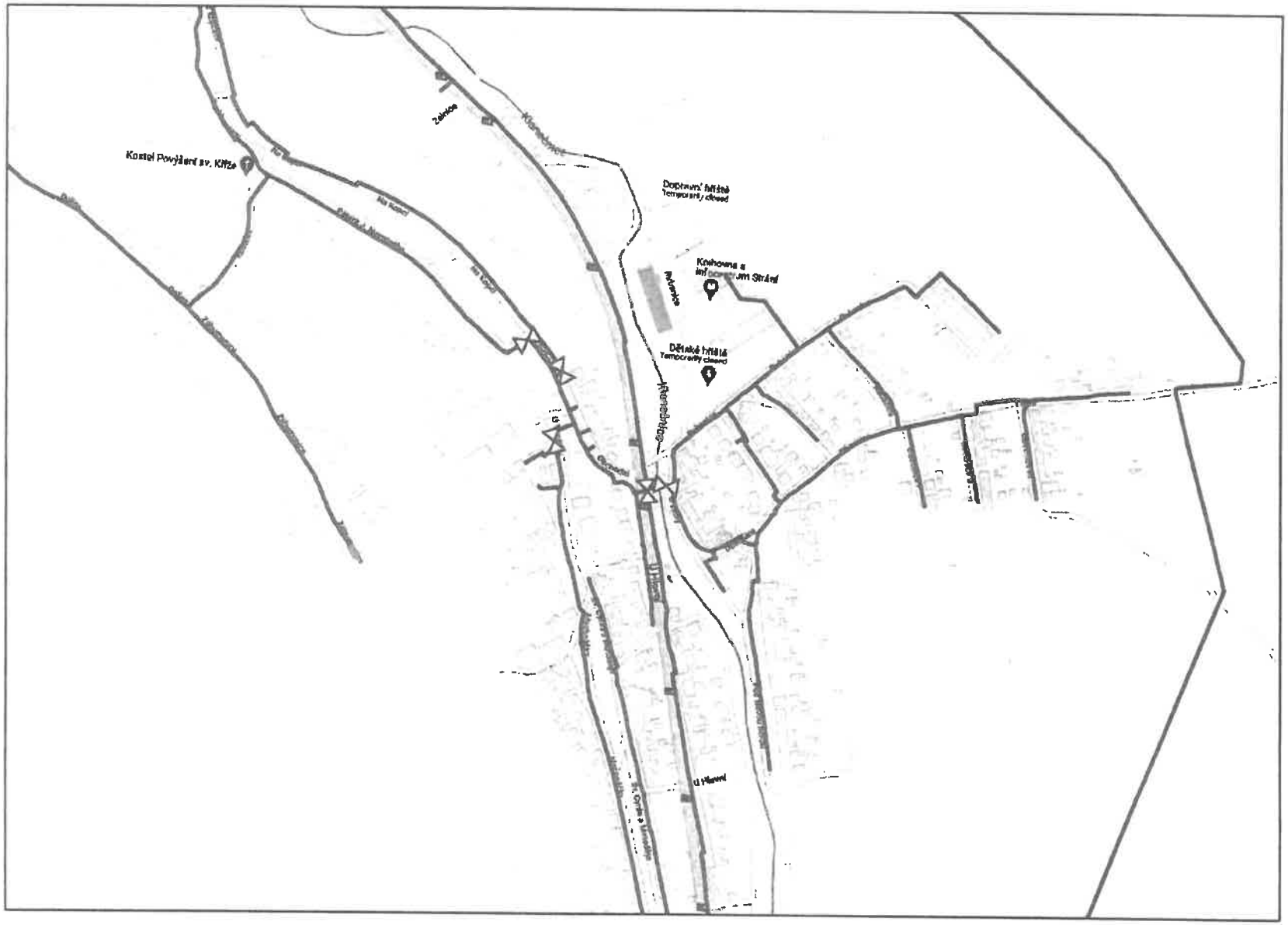

Legenda:

	linie plynovodu
	NTL
	STL
	VTL
	VVTL
	nefunkční
	plánovaná stavba před realizací
	ve výstavbě, neuvedeno do provozu
	regulační stanice
	ochranné zařízení
	kabel
	elektropřípojka
	kabel protikorozní ochrany
	anodové uzemnění
	stanice katodové ochrany
	pásmo vlivu anodového uzemnění SKAO
	neplynovodní zařízení (linie/ bod)

PRO SPOLEČNÉ ZÁŽITKY

K.V.Z. spol. s r.o.
Jiří Králíček
Mokrá II č.p.386
76001 Zlín

Vyřizuje: Dundáček Petr
E-mail: petr.dundacek@t-mobile.cz

Naše značka: **E15934/22**

V Praze dne: **22.3.2022**

Vyjádření a stanovení podmínek pro udělení souhlasu s umístěním stavby v ochranném pásmu sítě technické infrastruktury (TI) společnosti T-Mobile Czech Republic a.s.

Vydané podle § 101 ZÁKONA Č. 127/2005 Sb., o elektronických komunikacích a o změně některých souvisejících zákonů (zákon o elektronických komunikacích – dále jen ZEK), ve znění pozdějších předpisů a §161 zákona č. 183/2006 Sb., o územním plánování a stavebním řádu (stavební zákon) či dle dalších příslušných právních předpisů

Věc: **INS_FTTH_CZ_2947_xxxxx_Strani**
Stupeň: Prověření existence sítě

Na základě předložených projektových podkladů dáváme **souhlasné stanovisko k vydání Územního souhlasu / rozhodnutí (Stavebního povolení)** a následně **souhlas s realizací stavby.**

Dle předložených dokladů nedojde ke kolizi s technickou infrastrukturou společnosti **T-Mobile Czech Republic a.s.**

V zájmovém území naše společnost plánuje/projednává rozšíření optické infrastruktury, je nutné naše stavby v zájmovém území koordinovat a současně po žadateli požadujeme, aby příslušnému stavebnímu úřadu byl pro účely odsouhlasení stavebního záměru žadatele doložen doklad prokazující dohodu o koordinaci obou staveb. Kontaktujte prosím příslušného Area Koordinátora (AK): Radek Král, 725 725 678, r.kral@t-mobile.cz

Toto stanovisko má platnost 1 rok a nelze prodloužit. Po uplynutí platnosti zadejte žádost o nové stanovisko na:
https://ochranasiti.t-mobile.cz/vyjadreni/

T-Mobile

.....
Ochrana sítí
Technologický úsek

V další komunikaci nebo požadavku doplňujících dotazů, uvádějte do „Předmětu" e-mailu vždy číslo jednací.

PRO SPOLEČNÉ ZÁŽITKY

Příloha č. 1

Rekapitulace žádosti o vyjádření k existenci sítě elektronických komunikací

Číslo žádosti:	E15934/22
Název stavby /akce:	INS_FTTH_CZ_2947_xxxxx_Strani
Datum podání žádosti:	22.3.2022
Důvod žádosti:	Prověření existence sítě
Popis jiného důvodu žádosti:	Územní řízení k umístění stavby, změně využití území, změně stavby
Poznámka:	Akce řeší položení HDPE trubek a trubičkových svazků k jednotlivým rodinným a bytovým domům v obci Strání. Jedná se o realizaci 1etapy stavby na katastru obce Strání. HDPE trubky a trubičky budou sloužit pro zafouknutí optického kabelu. Budou uloženy do otevřeného výkopu a napojeny na provozovatele telekomunikační sítě, společnost T-Mobile Czech Republic a.s.. Projektovaná trasa je situována převážně do zeleně a do chodníků. Komunikace a zpevněné vjezdy do budov budou překonány protlakem a HDPE trubky a trubičky zataženy do hladkých chrániček PE o průměru 110 mm. V trase budou z technologických důvodů instalovány pasivní optické nadzemní sloupky.

Žadatel

Firma / organizace:	K.V.Z. spol. s r.o.
IČ	00546178
DIČ	
Kontaktní osoba:	Jiří Králíček
Adresa:	Mokrá II č.p.386
Město / obec:	Zlín
PSČ:	76001
Stát:	
E-mail:	jiri.kralicek@email.cz
Telefonní číslo:	+420608737331

Stavebník

Firma / organizace:	T-Mobile Czech Republic a.s.
Kontaktní osoba:	Jiří Králíček
Adresa:	Tomíčkova 2144/1
Město / obec:	Praha
PSČ:	14800
Stát:	
E-mail:	jiri.kralicek@email.cz
Telefonní číslo:	+420608737331

Stavba

Výška nad terénem (metry):	0 m
Projektant:	
Druh stavby:	Ostatní
Hodnota projektu:	
Měsíc zahájení stavby:	
Měsíc ukončení stavby:	

Odeslání stanoviska

E-mail:	jiri.kralicek@email.cz

Příloha č. 2

Situační plánek

Zájmová oblast (zájmové oblasti) zadaná žadatelem

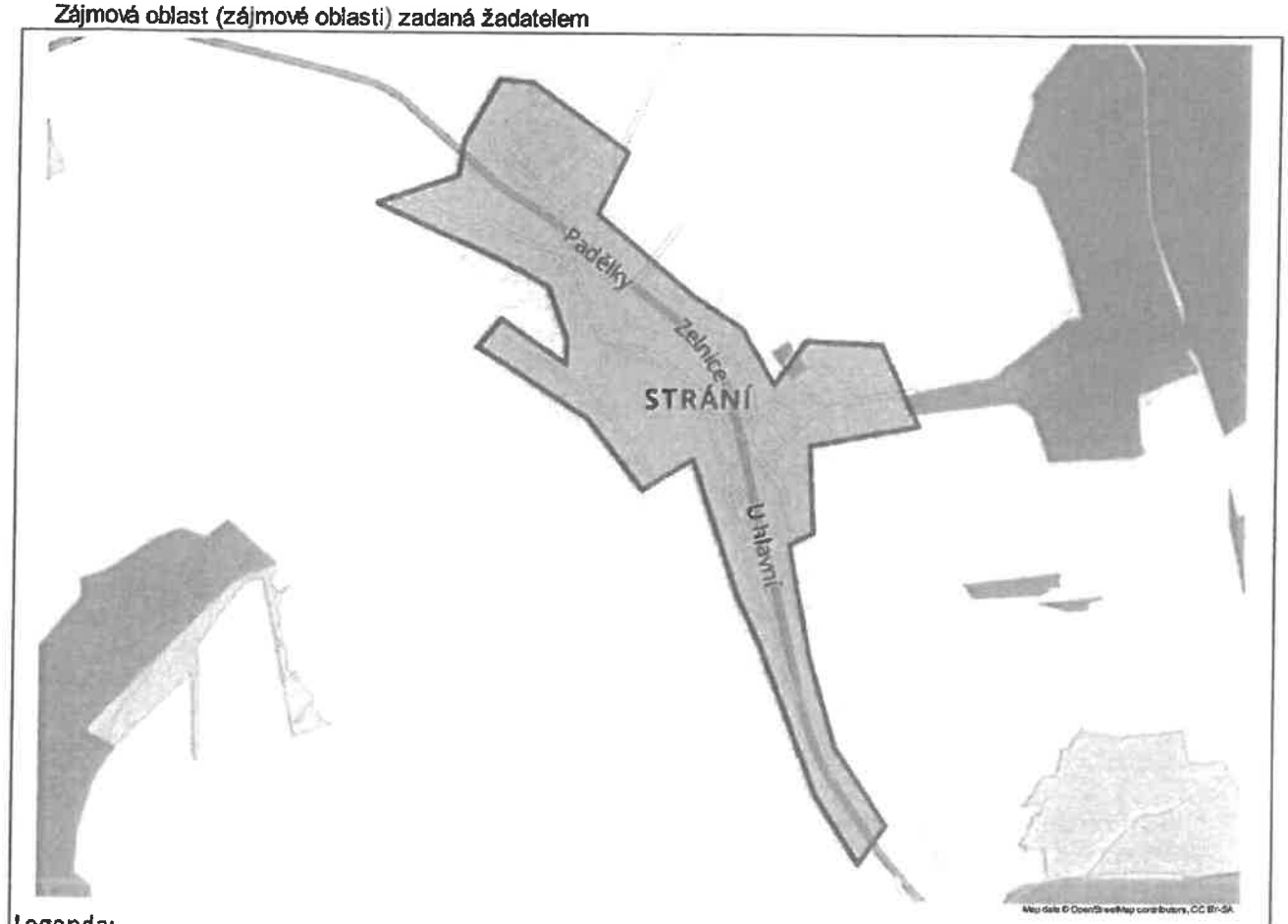

Legenda:

- Optické trasy TMCZ 1
- Optické trasy sítě PASNET
- Elektro trasy NN
- Základnové stanice
- Optická technologie TMCZ 1
- Optická technologie sítě PASNET
- Elektro technologie NN
- Základnové stanice s elektropřípojkou
- Mikrovlnné (MW) spoje
- Body sítě

Druhy sítí:

- Geodeticky zaměřené
- Přibližný průběh
- Plánovaný průběh
- Nadzemní vedení

Geometrie zájmové oblasti (zájmových oblastí) žádosti ve formátu WKT a souřadnicovém systému S-JTSK. Zkopírováním textu lze geometrii zobrazit v jakémkoli softwaru podporujícím formát WKT.

POLYGON((-522542.82 -1200496.6,-522138.01 -1200729.44,-522000.43 -1200822.04,-521952.8 -1200996.67,-521960.74 -1201081.33,-522164.47 -1200914.65,-522249.14 -1200999.31,-521902.53 -1201269.19,-521741.14 -1201520.54,-521566.51 -1201433.23,-521455.39 -1201904.19,-521397.18 -1202062.94,-521256.95 -1202573.58,-521132.59 -1202814.35,-521029.41 -1202697.94,-521177.57 -1202425.42,-521238.43 -1202113.21,-521272.82 -1201742.79,-521190.8 -1201711.04,-521180.22 -1201422.65,-520815.09 -1201390.9,-520915.64 -1201110.44,-521164.34 -1201076.04,-521280.76 -1201210.98,-521370.72 -1201015.19,-521518.89 -1200898.77,-521815.22 -1200597.15,-521698.8 -1200404,-521995.14 -1200147.35,-522106.26 -1200126.19,-522238.55 -1200314.04,-522267.66 -1200430.46,-522542.82 -1200496.6))

K.V.Z. spol. s r.o.
Jiří Králíček
Mokrá II 386
760 01 Zlín - Mladcová

V Praze, 28.4.2022

Naše zn.: **220428-0909420283**

Věc: vyjádření k žádosti k akci **"INS_FTTH_CZ_2947_xxxxx_Strani"**

Společnost Vodafone Czech Republic a.s. (dále jen „Vodafone"), se sídlem Praha 5, náměstí Junkových 2, IČ: 25788001, zapsaná dne 13.8. 1999 v obchodním rejstříku vedeném Městským soudem v Praze pod spisovou značkou B.6064 a společnost Vantage Towers, s.r.o. se sídlem Závišova 502/5, Nusle, 140 00 Praha 4, zapsaná v obchodním rejstříku vedeném u Městského soudu v Praze pod sp. zn. C 330005, IČO: 09056009, DIČ: CZ09056009 zastoupená Vodafone na základě plné moci Vám sděluje, že dle Vámi podané žádosti ze dne **28.4.2022**, která je nedílnou součástí tohoto vyjádření,

souhlasí s realizací projektu.

Ve Vámi zadaném zájmovém území a v uvedené výšce (výška stavby: 0 m, výška jeřábu: 0 m) se nenachází žádné podzemní ani nadzemní vedení.

Platnost vyjádření je **1 rok** od data vydání. Vyjádření je platné pouze v rámci předmětného projektu a pro důvod vydání vyjádření stanovený žadatelem v žádosti.

Vyjádření pozbývá platnosti uplynutím doby platnosti, změnou rozsahu zájmového území i změnou důvodu vydání vyjádření uvedeného v žádosti, to vše v závislosti na tom, která ze skutečností rozhodná pro pozbytí platnosti tohoto vyjádření nastane nejdříve. Po skončení platnosti si musíte podat novou žádost na adrese https://www.zadostovyjadreni.cz/vodafone/.

S pozdravem

v.z. Nora Hlásenská
Vodafone Czech Republic a. s.
náměstí Junkových 2808/2
150 00 Praha 5

Tel.: 775012847
E-mail: nora.hlasenska1@vodafone.com

Vodafone Czech Republic a.s.
náměstí Junkových 2, 155 00 Praha
IČO: 25788001, DIČ: CZ25788001
tel.: 776 971 111, fax: 776 971 92

Seznam příloh/přiložených souborů:
Zadost_220428-0909420283.pdf

Vodafone Czech Republic a.s.
Náměstí Junkových 2
155 00 Praha 5

Vodafone péče o zákazníky: 800 77 00 77
IČO: 25788001, DIČ: CZ25788001
vodafone.cz

Společnost zapsaná v obchodním rejstříku vedeném Městským soudem v Praze, oddíl B, vložka 6064.

První zelená síť

ŘEDITELSTVÍ SILNIC A DÁLNIC ČR

Ve Zlíně dne: 30.3.2022

Vaše zn.:

Naše zn.: SZ/0037/53200/2022/Ru

Vyřizuje: Růžička

K.V.Z. spol s r.o.
Mokrá II 386
760 01 Zlín
datová schránka: u5g5n35

Věc: **I/54; stanovisko k žádosti k územnímu rozhodnutí akce**
„INS_FTTH_CZ_2947_XXXXX_Strání"

K Vaší žádosti ve výše uvedené záležitosti sdělujeme následující:

dle předložené projektové dokumentace výše uvedené stavby (vypracované firmou K.V.Z. spol s r.o., p. Jiřím Králíčkem z 02/2022), se jedná o položení HDPE trubek a trubičkových svazků k jednotlivým rodinným a bytovým domům v obci Strání. Jedná se o realizaci 1 etapy na katastru obce Strání. HDPE trubky budou sloužit pro zafouknutí optických kabelů. Trasa je vedena mimo jiné pod silnicí I/54, křížení je řešeno pomocí protlaků.

ŘSD ČR Správa Zlín jako organizace, která je příslušná hospodařit s majetkem státu, souhlasí s realizací výše uvedené akce a s vydáním příslušného povolení dle předložené dokumentace a za předpokladu dodržení námi stanovených podmínek:

- protlak pod silnicí I/54 v km cca 78,980 bude proveden min. 1200 mm pod niveletou vozovky (chránička PE110) v pozemcích p.č. 6627/13 a p.č. 6627/37 v k.ú. Strání, které jsou v příslušnosti hospodaření ŘSD ČR, délka protlaku v předmětných pozemcích bude cca 12,4m
- protlak pod silnicí I/54 v km cca 79,196 bude proveden min. 1200 mm pod niveletou vozovky (chránička PE110) v pozemcích p.č. 6627/17 a p.č. 6627/37 v k.ú. Strání, které jsou v příslušnosti hospodaření ŘSD ČR, délka protlaku v předmětných pozemcích bude cca 9,5m
- protlak pod silnicí I/54 v km cca 79,273 bude proveden min. 1200 mm pod niveletou vozovky (chránička PE110) v pozemcích p.č. 6627/34 a p.č. 6627/37 v k.ú. Strání, které jsou v příslušnosti hospodaření ŘSD ČR, délka protlaku v předmětných pozemcích bude cca 8,0m
- protlak pod silnicí I/54 v km cca 79,317 bude proveden min. 1200 mm pod niveletou vozovky (chránička PE110) v pozemcích p.č. 6627/34 a p.č. 6627/37 v k.ú. Strání, které jsou v příslušnosti hospodaření ŘSD ČR, délka protlaku v předmětných pozemcích bude cca 8,0m
- protlak pod silnicí I/54 v km cca 79,343 bude proveden min. 1200 mm pod niveletou vozovky (chránička PE110) v pozemcích p.č. 6627/34 a p.č. 6627/37 v k.ú. Strání, které jsou v příslušnosti hospodaření ŘSD ČR, délka protlaku v předmětných pozemcích bude cca 8,0m
- protlak pod silnicí I/54 v km cca 79,364 bude proveden min. 1200 mm pod niveletou vozovky (chránička PE110) v pozemcích p.č. 6627/34 a p.č. 6627/37 v k.ú. Strání, které jsou v příslušnosti hospodaření ŘSD ČR, délka protlaku v předmětných pozemcích bude cca 8,0m
- protlak pod silnicí I/54 v km cca 79,601 bude proveden min. 1200 mm pod niveletou vozovky (chránička PE110) v pozemcích p.č. 6627/36 a p.č. 6627/16 v k.ú. Strání, které jsou v příslušnosti hospodaření ŘSD ČR, délka protlaku v předmětných pozemcích bude cca 7,0m

- protlak pod silnicí I/54 v km cca 79,746 bude proveden min. 1200 mm pod niveletou vozovky (chránička PE110) v pozemcích p.č. 6627/36, p.č. 6627/33 a p.č. 6627/16 v k.ú. Strání, které jsou v příslušnosti hospodaření ŘSD ČR, délka protlaku v předmětných pozemcích bude cca 10,0m
- protlak pod silnicí I/54 v km cca 80,105 bude proveden min. 1200 mm pod niveletou vozovky (chránička PE110) v pozemcích p.č. 6627/36 a p.č. 6627/32 v k.ú. Strání, které jsou v příslušnosti hospodaření ŘSD ČR, délka protlaku v předmětných pozemcích bude cca 8,5m
- protlak pod silnicí I/54 v km cca 80,194 bude proveden min. 1200 mm pod niveletou vozovky (chránička PE110) v pozemcích p.č. 6627/2, p.č. 6627/28 a p.č. 6627/27 v k.ú. Strání, které jsou v příslušnosti hospodaření ŘSD ČR, délka protlaku v předmětných pozemcích bude cca 8,5m
- protlak pod silnicí I/54 v km cca 80,647 bude proveden min. 1200 mm pod niveletou vozovky (chránička PE110) v pozemcích p.č. 6627/28 a p.č. 6627/2 v k.ú. Strání, které jsou v příslušnosti hospodaření ŘSD ČR, délka protlaku v předmětných pozemcích bude cca 6,5m
- o povolení zvláštního užívání k umístění inženýrských sítí pod sil. I. třídy je nutno požádat Odbor dopravy a silničního hospodářství Krajského úřadu Zlínského kraje
- po vydání zvláštního užívání k umístění inženýrské sítě, avšak nejpozději před vydáním územního souhlasu/rozhodnutí bude mezi budoucím vlastníkem IS a ŘSD ČR Správa Zlín sepsána smlouva budoucí o zřízení věcného břemene k pozemkům dotčených stavbou uložení IS, k sepsání této smlouvy předloží budoucí vlastník IS kopii platného výpisu z obchodního rejstříku, kopii tohoto vyjádření ŘSD ČR Správy Zlín a katastrální situaci s vyznačeným uložením IS
- v souladu s §28, zákona o pozemních komunikacích č.13/97 Sb. v platném znění, je provádějící firma povinna odstranit případné závady ve sjízdnosti způsobené na sil. I/54 při provádění stavby
- na základě zákona o pozemních komunikacích č.13/97 Sb., v platném znění, §25, odst.6, písmene c), bod 3.) je nutno v dostatečném předstihu před zahájením stavebních prací požádat Odbor dopravy a silničního hospodářství Krajského úřadu Zlínského kraje o vydání rozhodnutí o povolení zvláštního užívání sil. I. třídy pro umísťování inženýrské sítě, tj. k provádění stavebních prací
- bude-li se provádět na předmětné nemovitosti rekonstrukce silnice nebo výšková úprava povrchu vozovky uvedené komunikace, provede strana Oprávněná z věcného břemene na své náklady a v rozsahu a termínu dle požadavku strany Povinné výškovou úpravu, případně přeložení/přemístění svého zařízení, nebo uhradí náklady spojené s touto výškovou úpravu za předpokladu, že bude zjištěno, že v době uložení zařízení nebylo dodrženo minimální krytí nad sítí podzemního vedení 1200 mm (vč. nejnižšího bodu silničního příkopu, náspu, zářezu atd.) a dle vydaného příslušného rozhodnutí silničního správního úřadu o uložení této IS
- veškerá činnost na nemovitosti strany Povinné musí být realizována v souladu se standardy ŘSD ČR „Bezpečnost prací": https://www.rsd.cz/wps/portal/web/rsd/bezpecnost
- pokud při provádění stavebních prací dojde k omezení silničního provozu, je nutno si vyžádat souhlas Policie ČR, DI Uherské Hradiště a na jeho základě požádat Odbor dopravy a silničního hospodářství KÚ Zlínského kraje o vydání stanovení přechodné úpravy silničního provozu v daném úseku sil. I/54
- před zahájením stavebních prací bude se zhotovitelem uzavřena smlouva o pronájmu pozemků, nájemné za m²/den ve výši, dle rozsahu dotčené plochy v závislosti na předpokládané době provádění, náhrada za pronájem bude stanovena dle platné metodiky ŘSD ČR (finanční plnění za užití majetku státu cizími subjekty)
- **po provedení prací bude zástupci ŘSD ČR Správy Zlín předán nivelační protokol o uložení IS a fotodokumentace**

Čerčanská 12
140 00 Praha 4

tel.: +420 954 901 111

IČO: 65993390
DIČ: CZ65993390

- pokud dojde k využití části silnice I/54 při provádění stavebních prací, bude před zahájením prací na základě zvláštního užívání silnice I/54 uzavřena smlouva se zhotovitelskou organizací o pronájmu dotčené části této komunikace a na základě těchto podkladů bude uhrazena finanční náhrada, nájemné za m²/den ve výši, dle rozsahu dotčené plochy vozovky v závislosti na předpokládané době provádění
- **toto vyjádření musí být předáno zhotoviteli stavebních prací !**

Jako účastníci řízení potvrzujeme, že jsme se seznámili s podklady pro vydání rozhodnutí a současně se vzdáváme práva vyjádřit se k podkladům rozhodnutí dle § 36 odst. 3 zákona č. 500/2004 Sb., správní řád, ve znění pozdějších předpisů, ve výše uvedené věci.

Platnost tohoto stanoviska je 2 roky od data vydání.

S pozdravem

Digitálně podepsal
Ing. Karel Chudárek
Ředitelství silnic a dálnic ČR
04.04.2022 08:06:48

Kontaktní adresa:
Ředitelství silnic a dálnic ČR Správa Zlín
Fügnerovo nábřeží 5476
760 01 Zlín
tel: 577 008 411/fax: 577 008 463

AGENTURA OCHRANY
PŘÍRODY A KRAJINY
ČESKÉ REPUBLIKY

Nádražní 318
763 26 Luhačovice
tel.: +420 951 425 509
e-mail: bilekarp@nature.cz
www.nature.cz

REGIONÁLNÍ PRACOVIŠTĚ
SPRÁVA CHRÁNĚNÉ KRAJINNÉ OBLASTI BÍLÉ KARPATY

NAŠE ČÍSLO JEDNACÍ:00769/BK/22/Fr
SR/0114/BK/2022-2

VYŘIZUJE: Frolová

DATUM:13.04.2022

Věc: „INS_FTTH_CZ_2947_xxxxx_Strani"

Agentura ochrany přírody a krajiny ČR, regionální pracoviště („RP") Správa CHKO Bílé Karpaty (dále jen „Agentura"), jako orgán ochrany přírody a krajiny příslušný podle ust. § 75 odst. 1 písm. e) ve spojení s ust. § 78 odst. 1 a 3 písm. j) zákona č.114/1992 Sb., o ochraně přírody a krajiny v platném znění (dále jen zákon) na základě žádosti ze dne 29. 03. 2022, kterou podala společnost T-Mobile Czech Republic a.s., Tomíčkova 2144/1, 148 00 Praha 4, IČ: 64949681, zastoupená na základě plné moci společností Vegacom a.s., Novodvorská 1010/4, 142 01 Praha 4, IČ: 25788680, která dále zmocňuje společnost K.V.Z. spol. s r.o., Mokrá II 386, 760 01 Zlín, IČ: 00546178, o stanovisko k vydání územního rozhodnutí (souhlasu) a stavebního povolení (ohlášení) ke stavbě **„INS_FTTH_CZ_2947_xxxxx_Strani"** na pozemcích v k. ú. Strání (viz. příloha č. 1), vydává jako dotčený orgán podle ust. 149 správního řádu toto

závazné stanovisko:

podle ust. § 44 odst. 1 zákona Agentura uděluje

souhlas

s vydáním územního rozhodnutí (souhlasu) a stavebního povolení (ohlášení) ke stavbě **„INS_FTTH_CZ_2947_xxxxx_Strani"** na pozemcích v k. ú. Strání (viz. příloha č. 1). K žádosti byla dodána projektová dokumentace (průvodní, souhrnná technická zpráva, výkresová dokumentace), kterou vypracovala společnost K.V.Z. spol. s r.o., Mokrá II 386, 760 01 Zlín, IČ: 00546178, Jiří Králíček, odpovědný projektant Ing. Petr Lukašík, Martin Damborský, datum:02-03/2022. Dodavatel stavby: společnost Vegacom a.s., Novodvorská 1010/4, 142 01 Praha 4, IČ: 25788680. Investorem stavby je společnost T-Mobile Czech Republic a.s., Tomíčkova 2144/1, 148 00 Praha 4, IČ: 64949681.

Odůvodnění:

Agentura obdržela dne 29. 03. 2022 žádost společnosti T-Mobile Czech Republic a.s., Tomíčkova 2144/1, 148 00 Praha 4, IČ: 64949681, kterou zastupuje na základě plné moci společnost Vegacom a.s., Novodvorská 1010/4, 142 01 Praha 4, IČ: 25788680, která dále zmocňuje společnost K.V.Z. spol. s r.o., Mokrá II 386, 760 01 Zlín, IČ: 00546178, o závazné stanovisko k vydání územního rozhodnutí (souhlasu) a stavebního povolení (ohlášení) ke stavbě **„INS_FTTH_CZ_2947_xxxxx_Strani"** na pozemcích v k. ú. Strání (viz. příloha č. 1). K žádosti byla dodána projektová dokumentace (průvodní, souhrnná technická zpráva, výkresová dokumentace), kterou vypracovala společnost K.V.Z. spol. s r.o., Mokrá II 386, 760 01 Zlín, IČ: 00546178, Jiří Králíček, odpovědný projektant Ing. Petr Lukašík, Martin Damborský, datum:02-03/2022. Dodavatel stavby: Vegacom a.s., Novodvorská 1010/4, 142 01 Praha 4. Investorem stavby je společnost T-Mobile Czech Republic a.s., Tomíčkova 2144/1, 148 00 Praha 4, IČ: 64949681.

Předmětem předložené projektové dokumentace je položení HDPE trubek a trubičkových svazků k jednotlivým rodinným domům a bytovým domům v obci Strání. Jedná se o realizaci 1 etapy stavby. HDPE trubky a trubičky budou sloužit pro zafouknutí optického kabelu, budou uloženy do otevřeného výkopu a napojeny na provozovatele telekomunikační sítě, společnost T-Mobile Czech Republic a.s.. Projektovaná trasa je situována převážně do zeleně a do chodníků. Komunikace a zpevněné vjezdy do budov budou překonávány protlakem a HDPE trubky a trubičky zataženy do hladkých chrániček PE o průměru 110 mm. V trase budou z technologických důvodů instalovány pasivní optické nadzemní sloupky.

Předmětem ochrany dotčeného zvláště chráněného území CHKO Bílé Karpaty jsou tyto fenomény: Posláním oblasti je ochrana krajiny, jejího vzhledu a jejích typických znaků i přírodních zdrojů a vytváření vyváženého životního prostředí, k typickým znakům krajiny náleží zejména její povrchové utváření, včetně vodních toků a ploch, její vegetační kryt a volně žijící živočišstvo, rozvržení a využití lesního a zemědělského půdního fondu a ve vztahu k ní také rozmístění a urbanistická skladba sídlišť, architektonické stavby a místní zástavba lidového rázu. U výše popsaného záměru je možno vyloučit nepříznivý vliv na stav předmětu ochrany CHKO Bílé Karpaty.

Z projektové dokumentace i místa samotného je zřejmé, že nedojde k negativnímu ovlivnění krajinného rázu, ust. § 12 odst. 2 zákona, neboť se jedná o záměr umisťovaný do zemní rýhy. Stavbou tedy nebude narušeno harmonické měřítko místa a nebudou narušeny vztahy v krajině.

Z hlediska ochrany přírody a krajiny jsou pozemky v k. ú. Strání (viz. příloha č. 1) zařazeny dle § 27 odst. 1 zákona do IV. zóny, v okrajových částech zastavěného území obce i do III. zóny odstupňované ochrany přírody.

Výše popsaný záměr v obci Strání neleží v žádné evropsky významné lokalitě (EVL) ani ptačí oblasti (PO), ale sousedí s EVL CZ0724090 Bílé Karpaty, tedy se soustavou NATURA 2000. Vzhledem k rozsahu, lokalizaci a charakteru záměru lze vyloučit závažné nebo nevratné poškození přírodních stanovišť a biotopů a ani nedojde k soustavnému nebo dlouhodobému vyrušování druhů na území NATURA 2000 (ust. § 45g zákona).

Agentura posoudila předloženou žádost a veškeré dostupné podklady a dospěla k závěru, že předložený záměr není v rozporu se zájmy ochrany přírody a krajiny a souhlas pro výše uvedený záměr mohl být udělen.

Poučení:

Podle ust. § 149 správního řádu není závazné stanovisko samostatným rozhodnutím a nelze se proti němu odvolat. Jeho obsah je závazným podkladem pro rozhodnutí příslušného stavebního úřadu. Obsah závazného stanoviska lze napadnout odvoláním proti rozhodnutí příslušného stavebního úřadu.

Ing. Bohumil Jagoš

VEDOUCÍ ODDĚLENÍ

Rozdělovník:

účastníci řízení podle § 27 odst. 1 správního řádu – doručení prostřednictvím datové schránky/ do vlastních rukou:

- společnost T-Mobile Czech Republic a.s., Tomíčkova 2144/1, 148 00 Praha 4, IČ: 64949681, zastoupená na základě plné moci společností Vegacom a.s., Novodvorská 1010/4, 142 01 Praha 4, IČ: 25788680, která dále zmocňuje **společnost K.V.Z. spol. s r.o., Mokrá II 386, 760 01 Zlín, IČ: 00546178**

účastníci řízení podle § 27 odst. 3 správního řádu – doručení prostřednictvím datové schránky/ do vlastních rukou:

- Obec Strání, IČ: 00291340, Na Kopci 321, 687 65 Strání

dále obdrží do DS:

- Obecní úřad Strání – Stavební úřad, Na Kopci 321, 687 65 Strání

Příloha č. 1

Katastrální území	Parc.č. KN
Strání	**6224/93**
Strání	**6224/163**
Strání	**6224/162**
Strání	**6224/2**
Strání	**11208**
Strání	**6224/136**
Strání	**6537/5**
Strání	**6222/79**
Strání	**6627/13**
Strání	**6627/37**
Strání	**6627/14**
Strání	**6621/1**
Strání	**6621/8**
Strání	**6622/16**
Strání	**6622/17**
Strání	**6224/35**
Strání	**6622/18**
Strání	**6224/3**
Strání	**8060**
Strání	
Strání	
Strání	
Strání	
Strání	
Strání	
Strání	
Strání	
Strání	
Strání	
Strání	
Strání	
Strání	
Strání	
Strání	
Strání	
Strání	
Strání	
Strání	
Strání	
Strání	
Strání	
Strání	**6198/3**
Strání	

Strání	6536/2
Strání	
Strání	
Strání	
Strání	
Strání	
Strání	
Strání	6536/5
Strání	
Strání	6589/1
Strání	6537/2
Strání	126/2
Strání	131/2
Strání	
Strání	6621/3
Strání	6627/35
Strání	6222/8
Strání	6627/14
Strání	6627/18
Strání	6629/1
Strání	6622/11
Strání	6591/1
Strání	6588/3
Strání	6587/1
Strání	6572/1
Strání	6586/1
Strání	6627/17
Strání	6627/34
Strání	6585/10
Strání	6585/14
Strání	6585/12
Strání	
Strání	6586/1
Strání	6550
Strání	6585/1
Strání	6585/11
Strání	166
Strání	6585/6
Strání	6585/8
Strání	6627/33
Strání	6627/15
Strání	6627/36
Strání	6627/16
Strání	6556/5
Strání	252
Strání	7/1
Strání	6/3

Strání	10884
Strání	14603
Strání	
Strání	
Strání	
Strání	
Strání	
Strání	
Strání	6531/32
Strání	6531/33
Strání	
Strání	
Strání	
Strání	
Strání	
Strání	
Strání	
Strání	
Strání	
Strání	6531/46
Strání	6531/3
Strání	
Strání	
Strání	
Strání	
Strání	
Strání	
Strání	
Strání	
Strání	
Strání	
Strání	4341/8
Strání	4341/7
Strání	6531/52
Strání	10871
Strání	9799
Strání	4312/3
Strání	4297/4
Strání	4313/3
Strání	4296/4
Strání	6583
Strání	6582/1
Strání	6572/45
Strání	2/1
Strání	2561/18
Strání	6627/36
Strání	2561/17

Strání	6627/28
Strání	6556/2
Strání	
Strání	6764
Strání	298
Strání	300/1
Strání	6572/34
Strání	
Strání	331/6
Strání	
Strání	
Strání	331/7
Strání	2559/1
Strání	
Strání	
Strání	
Strání	
Strání	
Strání	610/7
Strání	610/8
Strání	312/2
Strání	308/4
Strání	11660
Strání	319/2
Strání	329/46
Strání	329/45
Strání	329/43
Strání	
Strání	329/39
Strání	328/9
Strání	329/30
Strání	328/6
Strání	6738/1
Strání	2035/7
Strání	6546/1
Strání	6545/2
Strání	2035/2
Strání	331/19
Strání	2034/8
Strání	
Strání	2049/7
Strání	331/2
Strání	331/20
Strání	331/21
Strání	331/18
Strání	331/17
Strání	

Strání	2033/6
Strání	
Strání	2038/7
Strání	2035/6
Strání	2035/2
Strání	
Strání	331/30
Strání	
Strání	2038/5
Strání	331/31
Strání	3499/1
Strání	6556/2
Strání	2561/13
Strání	2561/1
Strání	6627/2
Strání	6627/27
Strání	6627/20
Strání	2562/46
Strání	2562/26
Strání	6572/34
Strání	2453/12
Strání	3499/1
Strání	2562/64
Strání	2556/2
Strání	2562/44
Strání	34991/1

LCR942/003890/2022

LCR1334231

LESY ČESKÉ REPUBLIKY, S.P., OŘ jižní Morava
Březnická 5659, Zlín 760 01, tel. +420956942311, Fax.: +420 , or942@lesycr.cz, ID DS: e8jcfsn

K.V.Z. spol. s r.o.
Jiří Králíček
Mokrá 386
760 01 Zlín

VÁŠ DOPIS ZN.	ČÍSLO JEDNACÍ	SPISOVÁ ZNAČKA	DATUM
	LCR942/003890/2022	LCR0016246/2022	12.04.2022

VYŘIZUJE	TELEFON	GSM	FAX	E-MAIL
Ing. Hanáček Pavel	724524232			Pavel.Hanacek@lesycr.cz

Vyjádření správce toků k Vaši žádosti o vyjádření k územnímu řízení doplněné dne 08.04.2022 k investiční akci „INS_FTTH_CZ_2947_xxxxx_Strání"

Účel:	DÚR
Zdroj posouzení:	PD zpracovaná 2/2022; zakázkové číslo KVZ-4104/22
Zpracovatel:	K.V.Z. spol. s r.o., Mokrá 386, 76001 Zlín
Investor:	T-Mobile Czech Republic a.s., Tomíčkova 2144/1, 148 00 Praha 4

Výše uvedeným záměrem jsou dotčeny zájmy Lesů České republiky, s. p., Oblastního ředitelství jižní Morava, pověřeným správou vodního toku **Klanečnice** (IDVT 10185724, ČHP 4-21-09-0230).

Akce řeší položení HDPE trubek a trubičkových svazků k jednotlivým bytovým domům v obci Strání. Jedná se o 1. etapu stavby na katastru obce Strání. HDPE trubky a trubičky budou sloužit pro zafouknutí optického kabelu.

Správce vodního toku souhlasí s výše uvedeným záměrem.

Souhlas se záměrem je vydán za podmínek:

1. Správce toku požaduje vedení trasy v souladu s ČSN 75 2130 Křížení a souběhy vodních toků s dráhami, pozemními komunikacemi a vedeními.
2. Provedení křížení s vodním tokem protlakem kolmo na jeho osu v min. hloubce 1,5 m v chráničce i v 6m pásmu od břehové čáry.
3. Pro jednání ve věci uzavření smluvních ujednání vztahujících se k výše uvedené stavbě kontaktujte referenta pozemkové evidence OŘ jižní Morava ve Vsetíně pana Viktora Dvořáčka (tel.: 956942329, 724623849; email: viktor.dvoracek@lesycr.cz
4. V dalším stupni řízení požadujeme předložení PD k odsouhlasení, včetně detailů křížení vodního toku a dotčení pozemků.

Výše uvedené vyjádření platí dva roky od jeho vydání.

LESY ČESKÉ REPUBLIKY, S.P., OŘ jižní Morava
Březnická 5659, Zlín 760 01, tel. +420956942311, Fax.: +420 , or942@lesycr.cz, ID DS: e8jcfsn

S pozdravem

Ing. Richard Klement

Digitálně podepsal Ing. Richard Klement
Datum: 2022.04.12 12:48:31 +02'00'

Ing. Richard Klement

náměstek pro vodní hospodářství a investice

Oblastní ředitelství jižní Morava

Příloha: odsouhlasené situace 1-10, 1-11, 1-23, 1-24, 1-27, 1-30

Lesy České republiky, s.p., se sídlem Přemyslova 1106/19, Nový Hradec Králové, Hradec Králové, PSČ 500 08
Spisová značka AXII 540 vedená u rejstříkového soudu v Hradci Králové, IČ: 42196451, DIČ: CZ42196451
Lesy České republiky, s.p., jsou držitelem osvědčení o účasti v certifikaci lesů, loga PEFC (08-2101/0001) a certifikátu C-o-C.

Státní podnik Lesy České republiky, s.p., zachovává nulovou toleranci k jakémukoli nelegálnímu jednání a dodržuje maximální transparentnost, legalitu a etiku. Součástí firemní kultury státního podniku Lesy České republiky, s.p., je Criminal compliance program (viz www.lesycr.cz), který stanoví zásady a pravidla jednání zaměstnanců či jiných osob jednajících za státní podnik Lesy České republiky, s.p. (dále jen „zaměstnanec"). Každý zaměstnanec má povinnost oznámit jakékoli podezřelé či nelegální jednání. V jakémkoli případě, kdy je jednání zaměstnance v rozporu s Criminal compliance programem, nelze je považovat za jednání v rámci nebo v zájmu státního podniku Lesy České republiky, s.p. Takové jednání je možné oznámit, a to i anonymně způsoby uvedenými na webových stránkách.
www.lesycr.cz

Sekce majetková Ministerstva obrany
odbor ochrany územních zájmů a státního odborného dozoru
Tychonova 1, Praha 6, PSČ 160 01, datová schránka hjyaavk

Sp.zn.: 128946/2022-1322-OÚZ-BR
SpMO 23333-49/2022-1322

Brno 26. dubna 2022

K.V.Z., spol. s r.o.
IČ 00546178
Mokrá 386
76001 Z L Í N

Závazné stanovisko pro územní řízení
INS_FTTH_CZ_2947_xxxxx_Strani, k.ú. Strání
K čj. KVZ-4104/22

Odbor ochrany územních zájmů a státního odborného dozoru, Sekce majetková, **Ministerstvo obrany**, v souladu se zmocněním v § 175 odst. 1 zákona č. 183/2006 Sb., o územním plánování a stavebním řádu (stavební zákon), ve znění pozdějších předpisů (dále jen „stavební zákon"), ve smyslu zákona č. 222/1999 Sb., o zajišťování obrany České republiky, ve znění pozdějších předpisů (dále jen „zákon o zajišťování obrany ČR"), a v souladu s Rozkazem ministra obrany č. 39/2011 - Zabezpečení výkonu působnosti MO ve věcech územního plánování a stavebního řádu, v platném znění, **vydává** ve smyslu § 4 odst. 2 písm. a) stavebního zákona pro potřeby vedeného řízení

souhlasné závazné stanovisko

k záměru pokládky HDPE trubek a trubičkových svazků včetně instalace optických nadzemních sloupků v k.ú. Strání tak, jak byl doložen v písemné a grafické dokumentaci.

Odůvodnění:
Ministerstvo obrany v souladu se zmocněním v § 175 odst. 1 stavebního zákona, dle § 161 téhož zákona a zákona o zajišťování obrany ČR provedlo po obdržení vaší žádosti o vydání závazného stanoviska dotčeného orgánu vyhodnocení předloženého záměru, prověřilo evidenci technické infrastruktury v jeho vlastnictví. Odbor ochrany územních zájmů a státního odborného dozoru SM MO neeviduje inženýrské sítě a podzemní telekomunikační vedení, které by byly s daným stavebním záměrem v kolizi.
Daný stavební záměr je lokalizován v územích vymezených Ministerstvem obrany v souladu s § 175 stavebního zákona u stavebních úřadů. Tato vymezená území Ministerstva obrany jsou shodná s údaji o území poskytovanými Ministerstvem obrany pro ÚAP a jejich součástí jsou podrobné specifikace podmínek ve vymezeném území Ministerstva obrany a zákonná určení. Po posouzení stavebního záměru odbornými složkami Ministerstvo obrany konstatuje, že předložený stavební záměr není v rozporu se zájmy Ministerstva obrany a nekoliduje s ochranou zájmů Ministerstva obrany (viz ÚAP - jev 119).
Realizace stavebního záměru provedená v souladu s předloženou projektovou dokumentací neohrozí naplnění veřejného zájmu na zajištění obrany a bezpečnosti státu.

Toto závazné stanovisko Ministerstva obrany je platné 2 roky a musí být vyžádáno znovu, nebude-li během této doby stavba zahájena nebo dojde-li ke změnám v umístění, výšce nebo rozsahu stavby.

Kontaktní osoba: Ing. Eva Ustohalová, tel. 973 445 707

Ing. Eva Ustohalová
ministerský rada
oddělení ochrany územních zájmů

V další korespondenci, týkající se výše uvedené věci, uvádějte odkaz na sp. zn.: 128946/2022-1322-OÚZ-BR tohoto závazného stanoviska Ministerstva obrany.

Adresa pro doručování:
Ministerstvo obrany,
Sekce majetková,
odbor ochrany územních zájmů a státního odborného dozoru,
oddělení ochrany územních zájmů
pracoviště OÚZ Brno
Svatoplukova 2687/84, 662 10 Brno
IČO: 60162694

Elektronický [illegible] 26.4.2022
Certifikát [illegible] podp[illegible] :
Jméno : Ing. [illegible]
Vydal : ACA[illegible] Certificate
Platnost do : 12.1.20[illegible]49:50-000 +01:00

UHERSKÝ BROD

MĚSTSKÝ ÚŘAD UHERSKÝ BROD

Odbor životního prostředí

Váš dopis zn.:		Doporučeně
Ze dne:	2022-03-25	
Číslo jednací:	MUUB/39814/2022/OZP	Dle rozdělovníku
Spisová. značka:	MUUB/31909/2022/OZP	
Listů:	2	
Příloh/listů příloh:	1	
Vyřizuje:	Ing. Michaela Mikulcová	
Telefon:	572 805 265	
E-mail:	michaela.mikulcova@ub.cz	
Datum	2022-04-22	
Vypraveno:	2022-04-25	

KOORDINOVANÉ ZÁVAZNÉ STANOVISKO

Výroková část:

Městský úřad Uherský Brod, jako příslušný dotčený orgán státní správy, na základě žádosti o závazné stanovisko ze dne 25.03.2022 k projektové dokumentaci stavby ***INS_FTTH_CZ_2947_xxxxx_Strani***, dle § 149 zákona č. 500/2004 Sb., správní řád, ve smyslu dle § 4 odst. 7 zákona č. 183/2006 Sb., o územním plánování a stavebním řádu (stavební zákon), v platném znění, vydává toto koordinované závazné stanovisko k ochraně veřejných zájmů dle níže uvedených ustanovení zvláštních právních předpisů.

Žadatel: T-Mobile Czech Republic a. s., Tomíčkova 2144/1, 148 00 Praha 4, IČ 64949681
zastoupený: K. V. Z. spol. s. r. o., Mokrá 386, 760 01 Zlín, IČ 00546178 na základě plné moci

Projektová dokumentace:
Název: INS_FTTH_CZ_2947_xxxxx_Strani
Zpracovatel: K.V.Z. spol. s. r. o., Mokrá 386, 760 01 Zlín, IČ 00546178
Datum: 03.2022

Účel: územní rozhodnutí

Umístění stavby: k. ú. Strání

Projektová dokumentace řeší položení HDPE trubek a trubičkových svazků k jednotlivým rodinným a bytovým domům v obci v rámci realizace 1. etapy. Trubičky budou uloženy do otevřeného výkopu a napojeny na provozovatele telekomunikační sítě. V trase budou z technologických důvodů instalovány pasivní optické nadzemní sloupky.

Městský úřad Uherský Brod, Odbor životního prostředí, jako příslušný správní orgán na úseku vodního hospodářství dle § 106 odst. 1 zákona č. 254/2001 Sb., o vodách a o změně některých zákonů (vodní zákon), v platném znění vydává:
závazné stanovisko podle § 104 odst. 9 a podle § 17 odst. 1 písm. a) vodního zákona

s o u h l a s

ke stavbě

„INS_FTTH_CZ_2947_xxxxx_Strani"

na výše uvedených pozemcích v k.ú. Strání, která se částečně dotýká i pozemku koryta vodního toku Klanečnice (HP 4-13-01, IDVT 10185724).

Popis stavby:
Předložená projektová dokumentace řeší stavbu položení HDPE trubek a trubičkových svazků k jednotlivým bytovým domům v obci Strání. Jedná se o 1. etapu stavby na katastru obce Strání. HDPE trubky a trubičky budou sloužit pro zafouknutí optického kabelu.

Souhlas se vydává za následujících podmínek:
Budou dodrženy podmínky vyjádření správce vodního toku – Lesy ČR, s.p., č.j. LCR942/003890/2022 ze dne 12.04.2022:
1. Správce toku požaduje vedení trasy v souladu s ČSN 75 2130 Křížení a souběhy vodních toků s dráhami, pozemními komunikacemi a vedeními.
2. Provedení křížení s vodním tokem protlakem kolmo na jeho osu v min. hloubce 1,5 m v chráničce i v 6 m pásmu od břehové čáry.
3. V dalším stupni řízení požadujeme předložení PD k odsouhlasení, včetně detailů křížení vodního toku a dotčení pozemků.

Městský úřad Uherský Brod, na základě výše uvedených dílčích stanovisek vydaných podle zvláštních předpisů, se záměrem umístění stavby ***INS_FTTH_CZ_2947_xxxxx_Strani*** dle posuzované projektové dokumentace, **souhlasí za podmínek** stanovených v závazném stanovisku vodoprávního úřadu na základě zákona č. 254/2001 Sb., o vodách a o změně některých zákonů (vodní zákon), v platném znění.

Odůvodnění:

Městský úřad Uherský Brod, Odbor životního prostředí obdržel od společnosti T-Mobile Czech Republic a. s., Tomíčkova 2144/1, 148 00 Praha 4, IČ 64949681 v zastoupení společnosti K. V. Z. spol. s. r. o., Mokrá 386, 760 01 Zlín, IČ 00546178 dne 25.03.2022 žádost o vydání koordinovaného závazného stanoviska k projektové dokumentaci stavby ***INS_FTTH_CZ_2947_xxxxx_Strani*** zpracované společností K.V.Z. spol. s. r. o., Mokrá 386, 760 01 Zlín, IČ 00546178 v březnu 2022 pro účely územního rozhodnutí. Stavba je umístěna na pozemcích v k. ú. Strání.

vodní hospodářství:
Uvedená stavba částečně zasahuje i do pozemků koryta vodního toku, je k provedení této stavby třeba, podle § 17 odst. 1 písm. a) souhlas vodoprávního úřadu.

Na základě stanoviska správce povodí - Lesy ČR, s.p., č.j. LCR942/003890/2022 ze dne 12.04.2022 vodoprávní úřad předloženou žádost posoudil.

Vodoprávní úřad dospěl k závěru, že záměr není, při dodržení stanovených podmínek, v rozporu se zájmy chráněnými vodním zákonem a souhlas podle ustanovení § 17 odst. 1 písm. a) vodního zákona udělil.

Vodoprávní úřad v provedeném řízení přezkoumal předloženou žádost z hledisek uvedených v ustanoveních vodního zákona a zjistil, že jejím uskutečněním nebo užíváním nejsou ohroženy zájmy chráněné vodním zákonem a zvláštními předpisy. Při přezkoumání žádosti a na základě shromážděných právně významných skutečností nebyly shledány důvody bránící souhlasu.

Vodoprávní úřad proto rozhodl, jak je uvedeno ve výroku rozhodnutí, za použití ustanovení právních předpisů ve výroku uvedených.

Vyřizuje: Ing. Tomáš Zemek

ochrana ovzduší:
Zájmy chráněné zákonem č. 201/2012 Sb., o ochraně ovzduší, ve znění pozdějších předpisů nejsou dotčeny.

Vyřizuje: Ing. Michaela Mikulcová

ochrana zemědělského půdního fondu:
Část stavby je dle PD navržena na zemědělských pozemcích p. č. 328/9, 2038/11, 2033/6, 2038/7, v k. ú. Strání (vedených v katastru nemovitostí jako zahrada a orná půda). V místě stavby bude proto skryta ornice, která bude deponována odděleně od výkopové zeminy, chráněna před znehodnocením, zaplevelením či zcizením. Po skončení prací na uložení podzemního

kabelového vedení pak bude zemědělská půda na nezastavěných plochách uvedena do původního stavu včetně vrácení veškeré ornice, která bude použita při závěrečných úpravách jako svrchní vrstva půdy. Ornice skrytá v místě umístění příslušenství k sítím bude po dokončení stavby použita na ohumusování zbývající části dotčených pozemků rovněž jako svrchní vrstva půdy.

Stavebník nejméně 15 dní předem písemně oznámí orgánu ochrany zemědělského půdního fondu termín zahájení nezemědělského využívání zemědělské půdy. Stavebník je při stavební činnosti povinen učinit opatření k zabránění úniku pevných, kapalných a plynných látek poškozujících zemědělský půdní fond a při umisťování liniové stavby co nejméně zatěžovat obhospodařování zemědělských pozemků, viz § 4 odst. 1 zákona č. 334/1992 Sb., o ochraně zemědělského půdního fondu, ve znění pozdějších předpisů (dále jen „zákon o ochraně ZPF").

Při splnění výše uvedených podmínek vyplývajících ze zákona o ochraně ZPF, které by měly být zapracovány do PD, není třeba souhlasu k odnětí zemědělské půdy ze zemědělského půdního fondu, protože v případě výkopových prací se jedná o odnětí zemědělské půdy k nezemědělským účelům po dobu kratší než jeden rok včetně doby potřebné k uvedení zemědělské půdy do původního stavu dle § 9 odst. 2 písm. d) zákona o ochraně ZPF a v případě příslušenství k sítím o umístění stanic nadzemního nebo podzemního vedení, kdy v jednotlivých případech nejde o plochu větší než 55 m² dle § 9 odst. 2 písm. b) bodu 2. zákona o ochraně ZPF.

Vyřizuje: Ing. Petra Šmírová

státní památková péče:
Nedotýká se zájmů státní památkové péče. Dotčené pozemky nejsou jmenovitě památkově chráněny a území, na kterém se nachází, není památkově plošně chráněným územím.

Vyřizuje: Mgr. Soňa Chmelová

silniční hospodářství:
Zájmy chráněné ust. § 40 odst. 4 písm. d) zákona o pozemních komunikacích, ve znění pozdějších předpisů nejsou dotčeny.
Z předložené projektové dokumentace je patrné, že se nejedná o stavbu místní nebo účelové komunikace.

Vyřizuje: Ing. Jiřina Bogarová

územní plánování:
Městský úřad Uherský Brod, Odbor stavebního úřadu, Oddělení územního plánování jako orgán územního plánování příslušný podle § 6 odst. 1 písm. e) zákona č. 183/2006 Sb., o územním plánování a stavebním řádu (stavební zákon), v platném znění, přezkoumal podle § 96b stavebního zákona navrhovaný záměr a sděluje, že se jedná o záměr uvedený v § 103 odst. 1 stavebního zákona, který nezasahuje do nezastavěného území, a proto se **závazné stanovisko** orgánu územního plánování **nevydává**.

Vyřizuje: Ing. Dana Vozárová

Poučení:

Nezákonné závazné stanovisko lze zrušit nebo změnit v přezkumném řízení postupem dle § 149 odst. 8 zákona č. 500/2004 Sb., správní řád.

Informace pro investora:

Upozorňujeme na povinnost stavebníka vyplývající z ust. § 22 odst. 2 zákona o státní památkové péči. Dotčená nemovitost se nachází na území s archeologickými nálezy a proto je stavebník již od doby přípravy stavby (v případě provádění zemních prací), povinen oznámit svůj záměr Archeologickému ústavu AV ČR a umožnit jemu nebo jiné oprávněné organizaci provedení záchranného archeologického výzkumu na stavbou dotčených pozemcích.

Upozorňujeme, že v rámci realizace záměru musí být dodržována ustanovení **zákona č. 541/2020 Sb., o odpadech**, (což podléhá kontrolní činnosti). Výslovně upozorňujeme na ustanovení § 15 odst. 2 písmeno c) zákona o odpadech, kde v případě stavebního a demoličního odpadu, které sám původce nezpracuje (zpracovat odpad může pouze oprávněná osoba), je třeba mít předání v odpovídajícím množství zajištěno písemnou smlouvou před jejich vznikem. Tato povinnost se vztahuje i na nepodnikající fyzické osoby, s výjimkou případu, kdy množství produkovaných stavebních a demoličních odpadů odpovídá množství

stavebních a demoličních odpadů, které může fyzická nepodnikající osoba předat v rámci obecního systému podle § 59 zákona o odpadech.

MĚSTSKÝ ÚŘAD
UHERSKÝ BROD
-45-

Ing. Petr Vozár
vedoucí Odboru životního prostředí

Přílohy:

PD

Rozdělovník:

Doručuje se:
K. V. Z. spol. s. r. o., Mokrá 386, 760 01 Zlín, IČ 00546178

Na vědomí:
OSÚ-ÚP – zde
OS-D – zde
SÚ – Strání
OZP-ZPF – zde
OZP- VÚ – zde

PLNÁ MOC

Společnost T-Mobile Czech Republic a.s., se sídlem Praha 4, Tomíčkova 2144/1, 148 00, IČ: 64949681, DIČ: CZ64949681 (dále jen „Společnost"), zastoupená Mgr. Petrem Josefim, senior manažerem právních záležitostí, na základě pověření, které mu udělilo představenstvo Společnosti, tímto zmocňuje společnost:

Vegacom a.s.
se sídlem: Novodvorská 1010/14, 142 01 Praha 4 - Lhotka
IČ: 25788680
(dále jen "Zmocněnec"),

aby zajišťoval pro Společnost obvyklé investorsko-inženýrské činnosti potřebné pro projektování, výstavbu, instalaci, provozování, údržbu, opravy, odstraňování telekomunikačních staveb a zařízení k provozu veřejné komunikační sítě a vypracování související dokumentace a to včetně k tomu potřebných správních rozhodnutí a opatření orgánů státní správy a samosprávy, tedy i postupů dle zák. č. 183/2006 Sb., o územním plánování a stavebním řádu (stavební zákon), zák. č. 500/2004 Sb., správní řád, zák. č. 127/2005 Sb., o elektronických komunikacích, zák. č. 114/1992 Sb., zák. č. 20/1987 Sb., zák. č. 258/2000 Sb., zák. č. 194/2017 Sb., 416/2009 Sb., v platném znění a dalších s touto problematikou souvisejících předpisů.

Dále je Zmocněnec na základě této plné moci v rozsahu výše uvedeném oprávněn Společnost zastupovat před příslušnými orgány státní správy a samosprávy, zejména před stavebními úřady ve správních řízeních, jakož i ve vkladovém řízení ohledně vzniku, změny či zániku služebnosti před příslušným katastrálním úřadem, vykonávat zde veškeré úkony, přijímat doručované písemnosti, podávat návrhy a žádosti, uzavírat smíry a narovnání, podávat řádné či mimořádné opravné prostředky, námitky nebo rozklad a vzdávat se jich, a to vše i tehdy, je-li dle právních předpisů zapotřebí zvláštní plné moci.

Zmocněnec je oprávněn vést jménem Společnosti veškerá jednání ve věci smluv nájemních, smluv o smlouvách budoucích o zřízení služebnosti a smluv o zřízení služebnosti, smluv kupních a dalších smluv k zajištění nemovitostí a pozemků či jejich částí, a dále k zajištění všech dalších činností k projektování, výstavbě, instalaci, provozování, údržbě, opravám a odstraňování telekomunikačních staveb a zařízení Společnosti, a to včetně jednání v oblasti elektroenergetiky.

Zmocněnec je oprávněn pověřit výše uvedenými činnostmi třetí osoby. Výše uvedené činnosti zajišťuje Zmocněnec tak, že jedná buď samostatně, nebo prostřednictvím jím pověřených třetích osob.

Společnost výslovně prohlašuje a Zmocněnec bere na vědomí, že jakákoliv jednání, která by byla v rozporu s právními předpisy, nejsou v zájmu Společnosti a nejsou ani považována za jednání v rámci činnosti Společnosti.

Zmocněnec je oprávněn ve výše uvedených věcech jednat, nikoliv však jménem Společnosti dohody, smlouvy či jiná ujednání uzavírat.

V Praze dne 27. 11. 2017

.....
Mgr. Petr Josefi
za T-Mobile Czech Republic a.s.

Tuto plnou moc přijímám:

.....
za Vegacom a. s.

OVĚŘOVACÍ DOLOŽKA PRO LEGALIZACI

Podle ověřovací knihy Městského úřadu Hořice,
poř. č.: legalizace Kniha_A/1593/2017
uznal podpis na listině za vlastní
Petr Josefi, nar.: 10.02.1975, Hořice
Hořice, Janderova 450
adresa místa trvalého pobytu
OP č. 113315097
druh a číslo dokladu, na základě kterého byly zjištěny osobní údaje, uvedené v této ověřovací doložce

V Hořicích 27.11.2017

Jaroslava Jirásková
jméno a příjmení osoby, která legalizaci provedla



POVĚŘENÍ

Společnost T-Mobile Czech Republic a.s., se sídlem v Praze 4, Tomíčkova 2144/1, PSČ 148 00, IČ 64949681, (dále jen „Společnost") zastoupená představenstvem Společnosti tímto pověřuje níže uvedeného zaměstnance:

Mgr. Petra JOSEFIHO

aby Společnost ve všech právních věcech zastupoval, aby vykonával potřebná právní jednání, přijímal písemnosti, podával návrhy a žádosti, uzavíral smíry a narovnání, uznával uplatněné nároky, vzdával se nároků, podával opravné prostředky, námitky nebo rozklady a vzdával se jich, vymáhal nároky, plnění nároků přijímal a potvrzoval, a to vše i tehdy, když je podle právních předpisů zapotřebí zvláštní plné moci. Toto pověření je uděleno mimo jiné i v rozsahu práv a povinností podle občanského zákoníku, zákona o obchodních korporacích, zákona o veřejných rejstřících, stavebního zákona, zákona o elektronických komunikacích, zákona o rozhlasovém a televizním vysílání, insolvenčního zákona, zákoníku práce, občanského soudního řádu, správního řádu, soudního řádu správního, exekučního řádu, trestního řádu a dalších právních předpisů týkajících se předmětu podnikání Společnosti.

Pověřený zaměstnanec je v takto vymezeném rozsahu a po dobu pracovního poměru ve Společnosti oprávněn a pověřen jednat za Společnosti samostatně. Pověřený zaměstnanec je oprávněn udělit plnou moc či jinak pověřit jinou osobu, aby jednala za Společnost.

Podepisování pověřeného zaměstnance za Společnost se děje tak, že k napsané nebo vytištěné obchodní firmě Společnosti, či otisku razítka Společnosti připojí pověřený zaměstnanec svůj podpis.

Společnost výslovně prohlašuje a pověřený zaměstnanec bere na vědomí, že jakákoliv jednání zaměstnance, která by byla v rozporu s právními předpisy, nejsou v zájmu Společnosti a nejsou ani považována za jednání v rámci činnosti Společnosti.

V Praze dne 21. září 2017

.....
Robert Hauber
místopředseda představenstva

.....
Mardia Niehaus
člen představenstva

Toto pověření přijímám:

.....
Mgr. Petr Josefi

OVĚŘENÝ PŘEKLAD



APOSTILLE

(Convention de La Haye du 5 octobre 1961)

1. Stát: Spolková republika Německo
   Tuto veřejnou listinu
2. podepsal Dr. Peter Baumann
3. jednající ve funkci notáře v Bonnu
4. a tato je opatřena pečetí notáře Dr. Baumanna

Ověřeno

5. v Bonnu 6. dne 25. 9. 2017
7. předsedou Zemského soudu v Bonnu
8. číslo 2121-2122/2017
9. razítko/pečeť
10. podpis
    z pověření
    nečitelný podpis
    (Dr. Weber)

Předseda Zemského soudu v Bonnu

Roll of Deeds No. 1767/2017 B

I hereby certify that this document has been signed in my presence by

1. Dr. Robert **Hauber**, born
   resident at
   - personally known to me -,

2. Mrs. Mardia **Niehaus**, born
   resident at Friedrich-Eber
   identified to me by her Passport -.

Bonn, September 21st 2017

Dr. Peter Baumann,
Civil Law Notary

139SC

Jako tlumočník jazyka anglického a německého, jmenovaný rozhodnutím předsedy Městského soudu v Praze ze dne 27.9.1992, č.j. Spr 203/92 stvrzuji, že překlad souhlasí s textem připojené listiny.

V překladu jsem provedl tyto opravy: žádné

Tlumočnický úkon je zapsán pod poř. číslem 1211/2017 deníku.

Praha 5.10. *2017*

Ing. Jiří Spěváček
Na Santince 2
160 00 Praha 6

ING. JIŘÍ SPĚVÁČEK TLUMOČNÍK
ANGLIČTINA
NĚMČINA

OVĚŘENÝ PŘEKLAD

Sbírka listin č. 1767/2017 B

Tímto osvědčuji, že tuto listinu podepsaly v mé přítomnosti následující osoby:

1. Dr. Robert **Hauber**, narozený
   bytem na adrese Friedrich-Eb
   - který je mi osobně znám -,

2. paní Mardia **Niehaus**
   bytem na adrese Frie[redacted],
   - která svou totožnost prokázala prostřednictvím svého cestovního pasu -.

V Bonnu dne 21. září 2017

nečitelný podpis
Dr. Peter Baumann
notář pro věci občanskoprávní

pečeť: Dr. Peter Baumann
notář v Bonnu-Duisdorfu

APOSTILLE

(Convention de La Haye du 5 octobre 1961)

1. Land: Bundesrepublik Deutschland

   Diese öffentliche Urkunde

2. ist unterschrieben von Dr. Peter Baumann

3. in seiner Eigenschaft als Notar in Bonn

4. sie ist versehen mit dem Siegel des Notars Dr. Baumann

Bestätigt

5. in Bonn 6. am 25.09.2017

7. durch der Präsident des Landgerichts Bonn

8. unter Nr. 2121-2122/2017

9. Stempel/Siegel 10. Unterschrift:

(Dr. Weber)

1120/329/2020

PLNÁ MOC

Společnost **Vegacom a.s.,** se sídlem Novodvorská 1010/14, 142 01 Praha 4 – Lhotka, IČ: 25788680, zapsaná v obchodním rejstříku vedeném Městským soudem v Praze, oddíl B, vložka 6070, zastoupená předsedou představenstva Ladislavem Beranem a členem představenstva Liborem Povejšilem (dále jen „Společnost"),

tímto na základě plné moci, která jí byla udělena dne 27.11.2017 společností T-Mobile Czech Republic a.s., se sídlem Tomíčkova 2144/1, Chodov, 148 00 Praha 4, IČ: 64949681, zapsaná v obchodním rejstříku vedeném Městským soudem v Praze, oddíl B, vložka 3787

zmocňuje

společnost **K.V.Z. spol. s r.o.**, se sídlem Mokrá II 386, Mladcová, 760 01 Zlín, IČ: 00546178, zapsaná v obchodním rejstříku vedeném Krajským soudem v Brně, oddíl C, vložka 106, zastoupenou jednatelem společnosti Jiřím Králíčkem, aby v plném rozsahu dle přiložené plné moci ze dne 27.11.2017 činila jménem společnosti veškeré potřebné právní úkony a jednání.

Tato plná moc se uděluje na dobu určitou do 31. 12. 2022.

V Praze dne 27.11.2020

Za Společnost:

.....
Ladislav Beran
předseda představenstva

.....
Libor Povejšil
člen představenstva

Pověření přijímám v uvedeném rozsahu.

V Praze dne 21.12.2020

.....
Jiří Králíček
K.V.Z. spol.s r.o.

Příloha: Plná moc T-Mobile Czech Republic a.s. ze dne 27. 11. 2017
Pověření Mgr. Petra Josefiho ze dne 21. 9. 2017

Zpracovala: Monika Kovářiková

OVĚŘENÍ - LEGALIZACE

Běžné číslo ověřovací knihy OII 2011 **/2020**
---------Ověřuji, že níže uvedená osoba:----------
Ing. Libor Povejšil,
bydliště Praha 4, Mo
tuto listinu přede mnou vlastnoručně podepsala.---
Totožnost uvedené osoby byla prokázána.----------

V Praze dne 27.10.2020

Lucie Raindlová
notářská tajemnice
pověřená notářkou v Praze
JUDr. Lucií Vaňkovou

JUDr. LUCIE VAŇKOVÁ NOTÁŘKA V PRAZE 5

OVĚŘENÍ - LEGALIZACE

Běžné číslo ověřovací knihy OII 2056 **/2020**
---------Ověřuji, že níže uvedená osoba:---------
Ladislav Beran, nar.
bydliště Praha 10 -
tuto listinu přede mnou vlastnoručně podepsala.---
Totožnost uvedené osoby byla prokázána.----------

V Praze dne 27.10.2020

Lucie Raindlová
notářská tajemnice
pověřená notářkou v Praze
JUDr. Lucií Vaňkovou

JUDr. LUCIE VAŇKOVÁ NOTÁŘKA V PRAZE 5

Ověřovací doložka [illegible]
Podle ověřovací knihy podal [illegible]
vlastnoručně podepsal [illegible]

[illegible]

[illegible]

[illegible]

[illegible]

Česká pošta, s.p. -1545-